

OBWIESZCZENIE Nr 5/08

WÓJTA GMINY SZUDZIAŁOWO z dnia 01 października 2008 roku

o wyłożeniu do publicznego wglądu wniosku o wydanie decyzji o środowiskowych uwarunkowaniach zgody na realizację przedsięwzięcia polegającego na *“Przebudowie ciągu komunikacyjnego łączącego trzy przejścia graniczne Lipszczany – Kuźnica – Bobrowniki (III etap)”* planowanego do realizacji na terenie powiatu sokólskiego obejmującego gminy: Nowy Dwór, Kuźnica, Sokółka, Szudziałowo, Krynki w województwie podlaskim w ramach ubiegania się o dofinansowanie z funduszy unijnych.

Na podstawie art. 32 ustawy z dnia 27 kwietnia 2001 roku Prawo ochrony środowiska zawiadamiam o wyłożeniu do publicznego wglądu wniosku Dyrektora Powiatowego Zarządu Dróg w Sokółce ul. Torowa 12 w sprawie wydania decyzji o środowiskowych uwarunkowaniach zgody na realizację przedsięwzięcia inwestycyjnego, polegającego na *“Przebudowie ciągu komunikacyjnego łączącego trzy przejścia graniczne Lipszczany – Kuźnica – Bobrowniki (III etap)”* planowanego do realizacji na terenie powiatu Sokólskiego obejmującego gminy: Nowy Dwór, Kuźnica, Sokółka, Szudziałowo, Krynki w województwie podlaskim w ramach ubiegania się o dofinansowanie z funduszy unijnych **w terminie od dnia 02 października 2008 roku do dnia 27 października 2008 roku w siedzibie Urzędu Gminy w Szudziałowie ul. Bankowa 1 w pokoju nr 15 w godz. 8⁰⁰ - 15⁰⁰ .**

GMINA NOWY DWÓR

- w obrębie Choruzowce - na działkach nr geod. 1/4, 1/6, 3,1.
- w obrębie Ponarlica - na działkach nr geod. 659, 199/1, 199/3, 425/1, 426/2, 435/2, 438/2, 661.
- w obrębie Sieruciowce - na działkach nr geod. 559/1, 559/2.

GMINA KUŹNICA

- w obrębie Bilminy i Palestyna - na działkach nr geod. 178, 41/1, 133/3, 133/5, 134/3, 134/5, 135/7, 138/1.
- w obrębie Klimówka – na działkach nr geod. 92, 64/3, 64/5, 64/11, 67/3, 80/4, 81/1, 81/4, 81/6, 81/8, 82/4, 91/1, 91/2, 65/31.
- w obrębie Kuźnica – na działkach nr geod. 67, 519, 526, 776.
- w obrębie geodezyjnym Nowodziel - na działkach nr geod. 200, 639, 640, 525/1, 602/1, 603/1, 604/1, 605/1, 629/1.
- w obrębie Szymaki – na działkach nr geod. 220, 88/8, 89/1, 90/1, 93/1, 95/3, 95/5, 96/1, 97/1, 98/3, 98/4, 99/5, 99/6, 99/7, 100/1, 101/11, 101/12, 101/13,

101/16, 101/17, 103/1, 104/3, 107/9, 107/8, 108/7, 109/1, 114/1, 115/1, 158/3, 159/1, 161/3, 161/4.

- w obrębie Tolcze -na działkach nr geod. 34/4, 34/6, 42/1, 43/3, 63/3, 64/3, 65/10, 66/3, 67/3, 68/4, 68/7, 69/3, 75/1, 76/4, 76/5, 76/12, 86/1, 86/3, 1/1,16/1, 18/3, 19/3, 20/3, 22/11, 22/13, 17/5, 21/8, 9/4, 9/5, 10/3, 10/7, 10/8, 21/10, 76/13.

GMINA SOKÓLKA

- w obrębie Malwiczne Dolne – na działkach nr geod. 200, 639, 640, 525/1, 602/1, 603/1, 604/1, 605/1, 629/1.
- w obrębie Poniatowicze - na działkach nr geod. 262/3, 262/6.

GMINA SZUDZIAŁOWO

- w obrębie Malawiczne Dolne - na działkach nr geod. 130, 199, 201.
- w obrębie Miszkiniki - na działkach nr geod. 31/2, 32/6, 32/8, 32/10, 33/2, 76/1, 29/6, 30/6, 29/8, 30/8, 30/9.
- w obrębie Suchynicze - na działce nr geod. 283.
- w obrębie Wojnowce – na działkach nr geod. 55, 56, 111/2.
- w obrębie Zubrzyca Wielka - na działkach nr geod. 135, 136, 137, 25/1, 18/2, 20/3, 24/3, 5/3, 23/5, 24/5, 22/6, 19/7, 22/8, 9/9, 19/9, 22/10, 121/1, 127/1, 15/15.
- w obrębie Babiki - na działkach nr geod. 30, 35, 126, 147, 154, 208, 221, 224, 226, 228, 230, 235, 237, 296, 15/2, 188, 196, 15/1.
- w obrębie Grzybowszczyzna - na działkach nr geod. 110, 37/2, 52/1, 53/1, 72/1, 88/2, 92/11, 92/12, 99/2.
- w obrębie Usnarz Górny - na działkach nr geod. 120, 71/0, 71/12, 115/1, 115/2, 122/1.

GMINA KRYNKI

- w obrębie Jurowlany – na działkach nr geod. 2, 6/1, 41, 115, 177, 185, 186.
- w obrębie Krynki – na działkach nr geod. 1562, 2110.
- w obrębie Kruszyniany - na działkach nr geod. 314, 375, 378.

Każdy, kto kwestionuje ustalenia przyjęte w projekcie, może wnieść uwagi.

Uwagi należy składać w formie pisemnej do Wójta Gminy Szudziałowo w nieprzekraczalnym terminie **do dnia 27 października 2008 roku** z podaniem:

1. imienia i nazwiska lub jednostki organizacyjnej i adresu,
2. oznaczenia nieruchomości, której uwaga dotyczy,

Wójt
Stanisław Fiedorowicz

Z a w i a d o m i e n i e

Na podstawie art. 61 § 4 oraz art. 10 § 1 i art. 73 § 1 ustawy z dnia 14 czerwca 1960 roku Kodeksu Postępowania Administracyjnego – jednolity tekst ustawy (Dz. U. Nr 98 poz. 1071 z 2000 roku ze zm.


zawiadamia się


że w dniu **24 września 2008 roku** zostało wszczęte na wniosek Dyrektora Powiatowego Zarządu Dróg w Sokółce ul. Torowa 12 postępowanie administracyjne w sprawie wydania decyzji o środowiskowych uwarunkowaniach zgody na realizację przedsięwzięcia inwestycyjnego, polegającego na **“Przebudowie ciągu komunikacyjnego łączącego trzy przejścia graniczne Lipszczany – Kuźnica – Bobrowniki (III etap)”** planowanego do realizacji na terenie powiatu Sokólskiego obejmującego gminy: Nowy Dwór, Kuźnica, Sokółka, Szudziałowo Krynki w województwie podlaskim w ramach ubiegania się o dofinansowanie z funduszy unijnych.


Jednocześnie zawiadamia się, że strona ma prawo zapoznać i wypowiedzieć się, zgłosić ewentualne uwagi i zastrzeżenia co do zebranych dowodów i materiałów w sprawie w terminie **21 dni** (licząc od dnia otrzymania zawiadomienia) w siedzibie Urzędu Gminy w Szudziałowie przy ul. Bankowej 1 pok. Nr 15 w godz. od 8⁰⁰ do 15⁰⁰.

Nieskorzystanie przez stronę z tego uprawnienia nie wpływa na wydanie decyzji.

W zakres przedsięwzięcia wchodzi:

a/ Przebudowa drogi powiatowej Nr 1240B od dr. nr 1243B – Ponarlica – granica powiatu w km 0 + 000  **04 + 250** - na działkach o numerach geodezyjnych: 1/4, 1/6, 3/1 w obrębie Choruzowce 659, 199/1, 199/3, 425/1, 426/2, 435/2, 438/2, 661 w obrębie Ponarlica; 559/1, 559/2 w obrębie Sieruciuwce.

b/ Przebudowa drogi powiatowej Nr 1243 B Nowy Dwór – Sieruciuwce, długości w km 0+000  **0+380** - na działkach o numerach geodezyjnych: 559/1, w obrębie Sieruciuwce.

c/ Przebudowa drogi powiatowej Nr 1265B Malawicze Dolne – Klimówka - Tolcze – Kuźnica w km 0+000  **15+320** - na działkach o numerach geodezyjnych: 178, 41/1, 133/3, 133/5, 134/3, 134/5, 135/7, 138/1 w obrębie Bilminy i Palestyna; 92, 64/3, 64/5, 64/11, 67/3, 80/4, 81/1, 81/4, 81/6, 81/8, 82/4, 91/1, 91/2, 65/31 w obrębie Klimówka; 67, 519, 526, 776 w obrębie Kuźnica; 107, 192, 193, 105/6, 105/8 w obrębie Malawicze Dolne; 200, 639, 640, 525/1, 602/1, 603/1, 604/1, 605/1, 629/1 w obrębie Nowodziel; 262/3, 262/6 w obrębie Poniatowicze; 220, 88/8, 89/1, 90/1, 93/1, 95/3, 95/5, 96/1, 97/1, 98/3, 98/4, 99/5, 99/6, 99/7, 100/1, 101/11, 101/12, 101/13, 101/16, 101/17, 103/1, 104/3, 107/9,

107/8, 108/7, 109/1, 114/1, 115/1, 158/3, 159/1, 161/3, 161/4 w obrębie Szymaki;
34/4, 34/6, 42/1, 43/3, 63/3, 64/3, 65/10, 66/3, 67/3, 68/4, 68/7, 69/3, 75/1, 76/4,
76/5, 76/12, 86/1, 86/3, 1/1,16/1, 18/3, 19/3, 20/3, 22/11, 22/13, 17/5, 21/8, 9/4, 9/5,
10/3, 10/7, 10/8, 21/10, 76/13 w obrębie Tolcze.

**d/ Przebudowa drogi powiatowej Nr 1268 B Babiki – Zubrzyca Wielka –
Wojnowce – Malawicze Dolne w km 0+000 10+772** - na działkach o numerach
geodezyjnych: 188, 196, 15/1, w obrębie Babiki; 130, 199, 201 w obrębie
Malawicze Dolne; 31/2, 32/6, 32/8, 32/10, 33/2, 76/1, 29/6,30/6, 29/8, 30/8,30/9 w
obrębie Miszkiniki; 283 w obrębie Suchynicze; 55, 56, 111/2 w obrębie Wojnowce;
135,136, 137, 25/1, 18/2, 20/3, 24/3, 5/3, 23/5, 24/5, 22/6, 19/7, 22/8, 9/9, 19/9,
22/10, 121/1, 127/1, 15/15 w obrębie Zubrzyca Wielka

**e/ Przebudowa drogi powiatowej Nr 1272 B Krynki- Jurowlany-Babiki w km 0
+ 000 6+310 i 6+450 12+630-** na działkach o numerach geodezyjnych: 30, 35,
126, 147, 154, 208, 221, 224, 226, 228, 230, 235, 237, 296, 15/2 w obrębie Babiki;
110, 37/2, 52/1, 53/1, 72/1, 88/2, 92/11, 92/12, 99/2 w obrębie Grzybowszczyzna; 2,
6/1, 41, 115, 177, 185, 186, w obrębie Jurowlany; 1562, 2110 w obrębie Krynki;
120, 71/9, 71/12, 115/1, 115/2,122/1 w obrębie Usnarz Górny.

**f)Przebudowa drogi powiatowej Nr 1282B Kruszyniany – Łużany(granica
powiatu) w km 0+000 2+860-** na działkach o numerach geodezyjnych: 314,
375, 378 w obrębie Kruszyniany.

GMINA NOWY DWÓR

- w obrębie Choruzowce - na działkach nr geod. 1/4, 1/6, 3,1.
- w obrębie Ponarlica - na działkach nr geod. 659, 199/1, 199/3, 425/1,
426/2, 435/2, 438/2, 661.
- w obrębie Sierucioyce - na działkach nr geod. 559/1 , 559/2.

GMINA KUŹNICA

- w obrębie Bilminy i Palestyna - na działkach nr geod. 178, 41/1, 133/3, 133/5,
134/3, 134/5, 135/7, 138/1.
- w obrębie Klimówka – na działkach nr geod. 92, 64/3, 64/5, 64/11, 67/3, 80/4,
81/1, 81/4, 81/6, 81/8, 82/4, 91/1, 91/2, 65/31.
- w obrębie Kuźnica – na działkach nr geod. 67, 519, 526, 776.
- w obrębie Szymaki – na działkach nr geod. 220, 88/8, 89/1, 90/1, 93/1, 95/3,
95/5, 96/1, 97/1, 98/3, 98/4, 99/5, 99/6, 99/7, 100/1, 101/11, 101/12, 101/13,
101/16, 101/17, 103/1, 104/3, 107/9, 107/8, 108/7, 109/1, 114/1, 115/1, 158/3,
159/1, 161/3, 161/4.
- w obrębie Tolcze -na działkach nr geod. 34/4, 34/6, 42/1, 43/3, 63/3, 64/3,
65/10, 66/3, 67/3, 68/4, 68/7, 69/3, 75/1, 76/4, 76/5, 76/12, 86/1, 86/3, 1/1,16/1,
18/3, 19/3, 20/3, 22/11, 22/13, 17/5, 21/8, 9/4, 9/5, 10/3, 10/7, 10/8, 21/10, 76/13
- w obrębie geodezyjnym Nowodziel - na działkach nr geod. 200, 639, 640,
525/1, 602/1, 603/1, 604/1, 605/1, 629/1.

GMINA SOKÓŁKA

- w obrębie **Poniatowicze** - na działkach nr geod. **262/3, 262/6.**
- w obrębie **Malawicze Dolne** – na działkach nr geod. **200, 639, 640, 525/1, 602/1, 603/1, 604/1, 605/1, 629/1.**

GMINA SZUDZIAŁOWO

- w obrębie **Miszkiniki** - na działkach nr geod. **31/2, 32/6, 32/8, 32/10, 33/2, 76/1, 29/6, 30/6, 29/8, 30/8, 30/9.**
- w obrębie **Suchynicze** - na działce nr geod. **283.**
- w obrębie **Wojnowce** – na działkach nr geod. **55, 56, 111/2.**
- w obrębie **Zubrzyca Wielka** - na działkach nr geod. **135, 136, 137, 25/1, 18/2, 20/3, 24/3, 5/3, 23/5, 24/5, 22/6, 19/7, 22/8, 9/9, 19/9, 22/10, 121/1, 127/1, 15/15.**
- w obrębie **Babiki** - na działkach nr geod. **30, 35, 126, 147, 154, 208, 221, 224, 226, 228, 230, 235, 237, 296, 15/2, 188, 196, 15/1.**
- w obrębie **Grzybowszczyzna** - na działkach nr geod. **110, 37/2, 52/1, 53/1, 72/1, 88/2, 92/11, 92/12, 99/2.**
- w obrębie **Usnarz Górny** - na działkach nr geod. **120, 71/0, 71/12, 115/1, 115/2, 122/1.**

GMINA KRYNKI

- w obrębie **Jurowlany** – na działkach nr geod. **2, 6/1, 41, 115, 177, 185, 186.**
- w obrębie **Krynki** – na działkach nr geod. **1562, 2110.**
- w obrębie **Kruszyniany** - na działkach nr geod. **314, 375, 378.**

Wójt
Stanisław

Fiedorowicz

Otrzymują :

3. Dyrektor Powiatowego Zarządu Dróg w Sokółce ul. Torowa 12, 16-100 Sokółka
4. Burmistrz Sokółki
5. Wójt Gminy Krynki
6. Wójt Gminy Kuźnica
7. Wójt Gminy Nowy Dwór
8. Wójt Gminy Szudziałowo
9. Pan Ryszard Borodziuk – sołtys wsi Chorużowce, 16-315 Lipsk,
10. Pan Krzysztof Rusiecki – Ponarlica 4, 16-315 Lipsk (sołtys wsi Ponarlica)
11. Pan Stanisław Bobryk – Sieruciwce 9, 16-205 Nowy Dwór (sołtys wsi Sieruciwce),
12. Pan Bogusław Bilmin – zam. Bilminy, 16-123 Kuźnica (sołtys wsi Bilminy i Palestyna),
13. Pan Jarosław Kułakowski zam. Klimówka, 16-123 Kuźnica (sołtys wsi Klimówka i Szymaki)
14. Pan Stanisław Ćwiklewski ul. Sportowa 5, 16-123 Kuźnica (sołtys Kuźnicy)
15. Pan Krzysztof Korecki - Nowodziel 17, 16-123 Kuźnica (sołtys wsi Nowodziel)
16. Pan Jerzy Horeczak – Tołcze 14, 16-123 Kuźnica (sołtys wsi Tołcze)
17. Pan Dariusz Dulewicz – Poniatowicze 39, 16-100 Sokółka (sołtys wsi Poniatowicze)
18. Pan Antoni Adamczuk – Malawicze Dolne 26, 16-100 Sokółka (sołtys wsi Malawicze Dolne)
19. Pan Jan Kudaszewicz – Babiki, 16-113 Szudziałowo (sołtys wsi Babiki)
20. Pan Władysław Chomeczyk – Miszkieniki, 16-113 Szudziałowo (sołtys wsi Miszkieniki)
21. Pani Barbara Supronik – Suchynicze, 16-113 Szudziałowo (sołtys wsi Suchynicze)
22. Pan Jerzy Stasiewicz – Wojnowce, 16-113 Szudziałowo, (sołtys wsi Wojnowce)
23. Pan Antoni Strzałkowski- Zubrzyca Wielka 5, 16-113 Szudziałowo (sołtys wsi Zubrzyca Wielka)
24. Pan Tadeusz Newel – Grzybowszczyzna , 16-113 Szudziałowo (sołtys wsi Grzybowszczyzna)

25. Pani Halina Kozuchowska – Usnarz Górny, 16-113 Szudziałowo (sołtys wsi Usnarz Górny)
26. Pan Kazimierz Kozłowski – Jurowlany 9, 16-113 Szudziałowo (sołtys wsi Jurowlany)
27. Pani Ewa Chalecka – Kruszyniany 119, 16-120 Krynki (sołtys wsi Kruszyniany)
28. Pan Mikołaj Jurylik – ul. Ogrodowa 15, 16-120 Krynki, (sołtys sołectwa Krynki)
29. Pani Maria Dąbrowska – Olchówek – ul. Grochowa 3 m 1, 16-120 Krynki, (sołtys sołectwa Krynki)
30. Pani Anna Krejza – ul. Kościelna 34, 16-120 Krynki, (sołtys sołectwa Krynki)
31. Pani Anna Szutkiewicz- ul. Nowa 18, 16-120 Krynki, (sołtys sołectwa Krynki)
32. Pani Alicja Pul – ul. 11-go Listopada 54/2, 16-120 Krynki, (sołtys sołectwa Krynki)
33. a/a