

**UCHWAŁA NR LI/295/17  
RADY MIEJSKIEJ W SOKÓLCE**

z dnia 31 marca 2017 r.

**w sprawie dostosowania sieci szkół podstawowych i gimnazjów do nowego ustroju szkolnego**

Na podstawie art.18 ust.2 pkt 15 ustawy z dnia 8 marca 1990 r. o samorządzie gminnym (Dz. U. z 2016 r. poz. 446, 1579, 1948) oraz art. 206 ust. 1 – 4 ustawy z dnia 14 grudnia 2016 r. Przepisy wprowadzające ustawę - Prawo oświatowe (Dz. U. z 2017 r. poz. 60) uchwała się co następuje:

**§ 1.** Określa się plan sieci publicznych szkół podstawowych prowadzonych przez Gminę Sokółka, a także granice obwodów publicznych szkół podstawowych prowadzonych przez Gminę Sokółka, a także inne organy, na okres od dnia 1 września 2017 r. do dnia 31 sierpnia 2019 r., który stanowi **załącznik nr 1** do niniejszej uchwały.

**§ 2.** Określa się plan sieci prowadzonych przez Gminę Sokółka klas dotychczasowych publicznych gimnazjów prowadzonych w szkołach podstawowych oraz granice obwodów klas dotychczasowych publicznych gimnazjów prowadzonych przez Gminę Sokółka na okres od dnia 1 września 2017 r. do dnia 31 sierpnia 2019 r., który stanowi **załącznik nr 2** do niniejszej uchwały.

**§ 3.** Określa się plan sieci publicznych ośmioletnich szkół podstawowych prowadzonych przez Gminę Sokółka, a także granice obwodów publicznych ośmioletnich szkół podstawowych prowadzonych przez Gminę Sokółka, od dnia 1 września 2019 r., który stanowi **załącznik nr 3** do niniejszej uchwały.

**§ 4.** Gimnazjum nr 1 im. Jana Pawła II z siedzibą w Sokółce **włącza się** do Szkoły Podstawowej nr 1 im. Adama Mickiewicza z siedzibą w Sokółce na następujących warunkach:

- 1) Szkoła Podstawowa nr 1 im. Adama Mickiewicza w Sokółce rozpocznie działalność jako ośmioletnia szkoła podstawowa z dniem 1 września 2017 r.,
- 2) kształcenie w klasie I Szkoły Podstawowej nr 1 w Sokółce rozpocznie się w roku szkolnym 2017/2018,
- 3) Gimnazjum nr 1 im. Jana Pawła II w Sokółce zakończy działalność z dniem 31 sierpnia 2017 r.


**§ 5.** Ustala się, że Szkoła Podstawowa nr 1 im. Adama Mickiewicza w Sokółce prowadzić będzie zajęcia dydaktyczne, wychowawcze i opiekuńcze w budynku przy ul.Grodzińskiej 43, 16-100 Sokółka oraz przy ul. Adama Mickiewicza 2a, 16-100 Sokółka.

**§ 6.** Z dniem 31 sierpnia 2017 r. traci moc Uchwała Nr LX/440/14 Rady Miejskiej w Sokółce z dnia 4 września 2014 r. w sprawie ustalenia planu sieci publicznych szkół podstawowych na terenie Gminy Sokółka i określenia granic ich obwodów (Dz. Urz. Woj. Podlaskiego z 15 września 2014 r. poz. 3098, zm. z 4 listopada 2016 r. poz. 4090).

**§ 7.** Niniejsza uchwała podlega podaniu do publicznej wiadomości poprzez umieszczenie jej na stronie w Biuletynie Informacji Publicznej Gminy Sokółka.

**§ 8.** Wykonanie uchwały powierza się Burmistrzowi Sokółki.

**§ 9.** Uchwała wchodzi w życie po upływie 14 dni od dnia opublikowania w Dzienniku Urzędowym Województwa Podlaskiego.

  
Przewodniczący  
Rady Miejskiej w Sokółce  
mgr Daniel Supron

Załącznik Nr 1 do Uchwały Nr LI/295/17

Rady Miejskiej w Sokółce

z dnia 31 marca 2017 r.


**Plan sieci publicznych szkół podstawowych prowadzonych przez Gminę Sokółka, a także granice obwodów publicznych szkół podstawowych prowadzonych przez Gminę Sokółka, a także inne organy, na okres od dnia 1 września 2017 r. do dnia 31 sierpnia 2019 r.**

Lp.	Nazwa szkoły	Adres siedziby szkoły, adres ewentualnych innych lokalizacji prowadzenia zajęć dydaktycznych, wychowawczych i opiekuńczych	Granice obwodu szkoły na:	
			rok szkolny 2017/2018	rok szkolny 2018/2019
1.	Szkoła Podstawowa w Geniuszach	Geniusze 34, 16-100 Sokółka	Geniusze, Igrzyły, Kundzicze, Lipowa Góra, Maślanka, Pawłowszczyzna, Straż, Tartak, Wierzchjedlina, Wierzchłowiec, Zameczysk, Zawistowszczyzna.	Geniusze, Igrzyły, Kundzicze, Lipowa Góra, Maślanka, Pawłowszczyzna, Straż, Tartak, Wierzchjedlina, Wierzchłowiec, Zameczysk, Zawistowszczyzna.
2.	Szkoła Podstawowa w Boguszach	Bogusze 24, 16-100 Sokółka	Bogusze, Boguszowski Wygon, Gilbowski, Kozłowy Ług, Plebanowce, Sierbowce, Szyndziel, Ściebielec, Zaścianki, Żuki.	Bogusze, Boguszowski Wygon, Gilbowski, Kozłowy Ług, Plebanowce, Sierbowce, Szyndziel, Ściebielec, Zaścianki, Żuki.
3.	Szkoła Podstawowa w Malawiczach Dolnych	Malawicze Dolne 56, 16-100 Sokółka	Bohoniki, Kundzin, Kundzin Kościelny, Malawicze Dolne, Malawicze Górne, Nomiki, Orłowicze, Poniatowicze, Pucilki, Tatarszczyzna, Ząspicze.	Bohoniki, Kundzin, Kundzin Kościelny, Malawicze Dolne, Malawicze Górne, Nomiki, Orłowicze, Poniatowicze, Pucilki, Tatarszczyzna, Ząspicze.
4.	Szkoła Podstawowa w Starej Kamionce	Stara Kamionka 65, 16-100 Sokółka	Bilwinki, Bobrowniki, Pawelki, Pogibło, Słojniki, Stara Kamionka, Stodolne.	Bilwinki, Bobrowniki, Pawelki, Pogibło, Słojniki, Stara Kamionka, Stodolne.
5.	Szkoła Podstawowa w Starej Rozedranie	Stara Rozedranka 3, 16-100 Sokółka	Bachmatówka, Gnidzin, Hało, Halańskie Ogrodniki, Jałówka, Kantorówka, Lebiedzin, Miejskie Nowiny, Nowa Rozedranka, Podkantorówka, Polanki, Smolanka, Stara Rozedranka, Stary Szor, Wilcza Jama.	Bachmatówka, Gnidzin, Hało, Halańskie Ogrodniki, Jałówka, Kantorówka, Lebiedzin, Miejskie Nowiny, Nowa Rozedranka, Podkantorówka, Polanki, Smolanka, Stara Rozedranka, Stary Szor, Wilcza Jama
6.	Stowarzyszenie „Eduktor” w Łomży Szkoła Podstawowa w Janowszczyźnie	Janowszczyzna 42, 16-100 Sokółka	Janowszczyzna, Ostrówek, Podjanowszczyzna, Jelenia Góra, Podkamionka, Planteczka, Moczalnia Stara, Moczalnia Nowa, Wysokie Łaski, Mićkowa Hać, Dworzysk, Lipina.	Janowszczyzna, Ostrówek, Podjanowszczyzna, Jelenia Góra, Podkamionka, Planteczka, Moczalnia Stara, Moczalnia Nowa, Wysokie Łaski,

7.	Szkoła Podstawowa nr 3 im. Walerego Wróblewskiego w Sokółce	ul. Osiedle Zielone 2, 16-100 Sokółka	<p><b>ulice:</b> Aleja ks. dr Dariusza Sańko, Cicha, gen. Józefa Hallera, Jana Pawła II, gen. Franciszka Kleeberga, Krecia, Kryńska, Mała, Nadrzeczna, Nowa, Porucznika Ryszarda Pawłowskiego, Emilii Plater, Poprzeczna, Spokojna, Stawowa, Wierzbowa, Wodna, Wschodnia, Wspólna, Zdrojowa, os. Zielone, Zimowa.</p> <p><b>miejsowości:</b> Drahle, Kamionka Nowa, Kurowszczyzna, Szyszki, Zaścianki, Wojnacy.</p>	<p>Mickowa Hać, Dworzysk, Lipina</p> <p><b>ulice:</b> Aleja ks. dr Dariusza Sańko, Cicha, gen. Józefa Hallera, Jana Pawła II, gen. Franciszka Kleeberga, Krecia, Kryńska, Lniana, Majowa, Mała, Nadrzeczna, Nowa, Porucznika Ryszarda Pawłowskiego, Emilii Plater, Poprzeczna, Spokojna, Stawowa, Wierzbowa, Wodna, Wschodnia, Wspólna, Zdrojowa, os. Zielone, Zimowa.</p> <p><b>miejsowości:</b> Drahle, Kamionka Nowa, Kurowszczyzna, Szyszki, Zaścianki, Wojnacy.</p>
8.	Szkoła Podstawowa z Oddziałami Integracyjnymi nr 2 w Sokółce	ul. Szkolna 2, 16-100 Sokółka	<p><b>ulice:</b> Akacja, Armii Krajowej, Norberta Barlickiego, Białostocka, Bohaterów Monte Cassino, Królowej Bony, ul. Bolesława Chrobrego, gen. Jana Henryka Dąbrowskiego, mjr. Henryka Dobrzańskiego „Hubala”, dr Antoniego i Janiny Docha, Dolna, Drzewna, Górna, Marka Grechuty, Jodłowa, pl. Jana Kilińskiego, Klonowa, Kolejowa od początku do skrzyżowania z ul. Bohaterów Monte Cassino, Hugona Kołłątaja - od skrzyżowania z ul. Bohaterów Monte Cassino, Marii Konopnickiej, Janusza Korczaka, pl. Kościuszki, Ignacego Krasickiego, Krótka, Krucza, Kwiatowa, Joachim Lelewela, Leśna, Letnia, Lipowa, 1 Maja, 3 Maja, Iczhoka Malmeda, Miejska, Mieszka I, St. Mikołajczyka, Miła, Modrzewiowa, I. Mościckiego, Czesława Niemena, Ogródowa, Elizy Orzeszkowej, Agnieszki Osieckiej, Piaskowa, Piękna, marsz. Józefa Piłsudskiego - strona nieparzysta, Pogodna, marsz. Józefa Piłsudskiego z ul. marsz. Józefa Piłsudskiego, Północna, Ptasia, Krzysztofa Jakuba Putry, Mikołaja Reja, Roski Małe, Sienna, gen. Władysława Sikorskiego - od skrzyżowania z ul. marsz. Józefa Piłsudskiego do końca, Marii Skłodowskiej-Curie, Skwer Księdza Dziekana Tadeusza Kalinowskiego, Sosnowa, Sportowa,</p>	<p><b>ulice:</b> Akacja, Armii Krajowej, Norberta Barlickiego, Białostocka, Bohaterów Monte Cassino, Królowej Bony, ul. Bolesława Chrobrego, gen. Jana Henryka Dąbrowskiego, mjr. Henryka Dobrzańskiego „Hubala”, dr Antoniego i Janiny Docha, Dolna, Drzewna, Górna, Marka Grechuty, Jodłowa, pl. Jana Kilińskiego, Klonowa, Kolejowa od początku do skrzyżowania z ul. Bohaterów Monte Cassino, Hugona Kołłątaja - od skrzyżowania z ul. Bohaterów Monte Cassino, Marii Konopnickiej, Janusza Korczaka, pl. Kościuszki, Ignacego Krasickiego, Krótka, Krucza, Kwiatowa, Joachim Lelewela, Leśna, Letnia, Lipowa, 1 Maja, 3 Maja, Iczhoka Malmeda, Miejska, Mieszka I, St. Mikołajczyka, Miła, Modrzewiowa, I. Mościckiego, Czesława Niemena, Ogródowa, Elizy Orzeszkowej, Agnieszki Osieckiej, Piaskowa, Piękna, marsz. Józefa Piłsudskiego - strona nieparzysta, Pogodna, Polna - od skrzyżowania z ul. marsz. Józefa Piłsudskiego, Północna, Sportowa,</p>

		<p>Stefana Batorego, Szkolna, pl. Szkolny, Szpitalna, ks. Piotra Ściegiennego - od początku do skrzyżowania z ul. marsz. Józefa Piłsudskiego, Świerkowa, Jana Tarasiewicza, Targowa, Romualda Traugutta, Turystyczna, Upalna, Warszawska, Wasilkowska, Wąska, Wiosenna, Wiśniowa, Wincentego Witosa - od początku do skrzyżowania z ul. marsz. Józefa Piłsudskiego, Władysława Lokietka, Wojska Polskiego, gen. Walerego Wróblewskiego - do skrzyżowania z ul. marsz. Józefa Piłsudskiego, Stanisława Wyspiańskiego, Zabrodzie, Zacisze, Ludwika Zamenhofa, Króla Zygmunta Starego, Żytinia;</p> <p><b>miejsowości:</b> Kuryły</p>	<p>Ptasia, Krzysztofa Jakuba Putry, Mikołaja Reja, Roski Mate, Sienna, gen. Władysława Sikorskiego - od skrzyżowania z ul. marsz. Józefa Piłsudskiego do końca, Marii Skłodowskiej-Curie, Skwer Księża Dziekana Tadeusza Kalinowskiego, Sosnowa, Sportowa, Stefana Batorego, Szkolna, pl. Szkolny, Szpitalna, ks. Piotra Ściegiennego - od początku do skrzyżowania z ul. marsz. Józefa Piłsudskiego, Świerkowa, Jana Tarasiewicza, Targowa, Romualda Traugutta, Turystyczna, Upalna, Warszawska, Wasilkowska, Wąska, Wiosenna, Wiśniowa, Wincentego Witosa - od początku do skrzyżowania z ul. marsz. Józefa Piłsudskiego, Wojska Polskiego, gen. Walerego Wróblewskiego - do skrzyżowania z ul. marsz. Józefa Piłsudskiego, Stanisława Wyspiańskiego, Zabrodzie, Zacisze, Ludwika Zamenhofa, Króla Zygmunta Starego, Żytinia;</p> <p><b>miejsowości:</b> Kuryły</p>
<p>9.</p>	<p>Szkoła Podstawowa nr 1 im. Adama Mickiewicza w Sokółce</p>	<p>ul. Grodzieńska 43, 16-100 Sokółka,</p>	<p><b>ulice:</b> Adama Asnyka, K. K. Baczyńskiego, Władysława Broniewskiego, os. Buchwałowo, os. Centrum, Ciepła, Dywizjonu 303, K. L. Gałęzińskiego, Gęsia, Fabryczna, K. L. Grodzieńska, Jasna, Kasztanowa, kpt. Józefa Grodzieńskiego, Bartosza Głowackiego, Kłopotowskiego, Kolejowa - od skrzyżowania z ul. Bohaterów Monte Cassino do końca, Hugona Kołłątaja - od początku do skrzyżowania z ul. Bohaterów Monte Cassino, Mikołaja Kopernika, Kresowa, Kazimierza Lewickiego, Lotników Lewoniewskich, 11 Listopada, Łąkowa, Mariana, Jana Matejki, Adama Mickiewicza, Z. Nałkowskiej, C. K. Norwida, ul. marsz. Józefa Piłsudskiego - strona parzysta, Poczta, ul. Polna - od początku do skrzyżowania z ul. marsz. J. Piłsudskiego, B. Prusa, Przemysłowa, W. Reymonta, Adolfa Sawickiego, H. Sienkiewicza, ul. gen. Władysława</p> <p><b>ulice:</b> Adama Asnyka, K. K. Baczyńskiego, Władysława Broniewskiego, os. Buchwałowo, os. Centrum, Ciepła, Dywizjonu 303, K. L. Gałęzińskiego, Gęsia, Fabryczna, K. L. Grodzieńska, Bartosza Głowackiego, Gęsia, Fabryczna, K. L. Gałęzińskiego, Gęsia, Bartosza Głowackiego, Grodzieńska, Jasna, Kasztanowa, kpt. Józefa Grodzieńskiego, Bartosza Głowackiego, Kłopotowskiego, Kolejowa - od skrzyżowania z ul. Bohaterów Monte Cassino do końca, Hugona Kołłątaja - od początku do skrzyżowania z ul. Bohaterów Monte Cassino, Mikołaja Kopernika, Kresowa, Kazimierza Lewickiego, Lotników Lewoniewskich, 11 Listopada, Łąkowa, Mariana, Jana Matejki, Adama Mickiewicza, Z. Nałkowskiej, C. K. Norwida, ul. marsz. Józefa Piłsudskiego - strona parzysta, Poczta, ul. Polna - od początku do skrzyżowania z ul. marsz. J. Piłsudskiego, B. Prusa, Przemysłowa, W. Reymonta, Adolfa Sawickiego, H. Sienkiewicza, ul. gen. Władysława</p>

			<p>Sikorskiego - od początku do skrzyżowania z ul. marsz. Józefa Piłsudskiego, St. Skarżyńskiego, Słoneczna, Juliusza Słowackiego, ul. ks. Piotra Ściegiennego - od skrzyżowania z ul. marsz. Józefa Piłsudskiego do końca, Torowa, Juliana Tuwima, Wesoła, Wincentego Witosa - od skrzyżowania z ul. marsz. Józefa Piłsudskiego do końca, ul. gen. Walerego Wróblewskiego - od początku do skrzyżowania z ul. marsz. Józefa Piłsudskiego, kard. Stefana Wyszyńskiego, Stefana Żeromskiego, Żwirki i Wigury, Rondo Solidarności.</p> <p><b>miejscowości:</b> Gliniszczce Małe, Karcze, Kraśniane, Sokolany, Woroniany, Wroczyńszczyzną, Zadworzany</p>	<p>strona parzystą, Pocztowa, ul. Polna - od początku do skrzyżowania z ul. marsz. J. Piłsudskiego, B. Prusa, Przemysłowa, W. Reymonta, Adolfa Sawickiego, H. Sienkiewicza, ul. gen. Władysława Sikorskiego - od początku do skrzyżowania z ul. marsz. Józefa Piłsudskiego, St. Skarżyńskiego, Słoneczna, Juliusza Słowackiego, ul. ks. Piotra Ściegiennego - od skrzyżowania z ul. marsz. Józefa Piłsudskiego do końca, Torowa, Juliana Tuwima, Wesoła, Wincentego Witosa - od skrzyżowania z ul. marsz. Józefa Piłsudskiego do końca, ul. gen. Walerego Wróblewskiego - od początku do skrzyżowania z ul. marsz. Józefa Piłsudskiego, kard. Stefana Wyszyńskiego, Stefana Żeromskiego, Żwirki i Wigury, Rondo Solidarności.</p> <p><b>miejscowości:</b> Gliniszczce Małe, Gliniszczce Wielkie, Karcze, Kraśniane, Sokolany, Woroniany, Wroczyńszczyzną, Zadworzany</p>
--	--	--	--	--

  
 Rada Miejska w Sokółce  
 Dłż. Daniel Supronik

Załącznik Nr 2 do Uchwały Nr LI/295/17

Rady Miejskiej w Sokółce


z dnia 31 marca 2017 r.

**Plan sieci prowadzonych przez Gminę Sokółka klas dotychczasowych publicznych gimnazjów prowadzonych w szkołach podstawowych oraz granice obwodów klas dotychczasowych publicznych gimnazjów prowadzonych przez Gminę Sokółka na okres od dnia 1 września 2017 r. do dnia 31 sierpnia 2019 r.**

Lp.	Nazwa szkoły	Adres siedziby szkoły, adres ewentualnych innych lokalizacji prowadzenia zajęć dydaktycznych, wychowawczych i opiekuńczych	Granice obwodu szkoły na:	
			rok szkolny 2017/2018	rok szkolny 2018/2019
1.	Klasy dotychczasowego Gimnazjum nr 2 w Sokółce (wchodzące w skład Zespołu Szkół Ogólnokształcących w Sokółce) prowadzi Szkoła Podstawowa nr 3 w Sokółce	ul. Osiedle Zielone 2, 16-100 Sokółka	<b>ulice:</b> Cicha, Emilii Plater, Jana Pawła II, gen. Franciszka Kleeberga, Krecia, Kryńska, Majowa, Mała, Nadrzeczna, Nowa, Osiedle Zielone, Poprzeczna, Spokojna, Stawowa, Wierzbowa, Wodna, Wschodnia, Wspólna, Zimowa, Zdrojowa, Hallera. <b>miejsowości:</b> Nowa Kamionka, Szyszki Drahle, Zaścianki, Kurowszczyzna, Wojnacy, Kamionka Stara, Bobrowniki, Słojniki, Bilwinki, Pawelki, Stodolne, Lipina, Dworzysk, Pogibło, Malawicze Górne, Orłowicze, Poniatowicze, Pucilki, Bohoniki, Zaśpicze, Nomiki, Tatarszczyzna.	<b>ulice:</b> Cicha, Emilii Plater, Jana Pawła II, gen. Franciszka Kleeberga, Krecia, Kryńska, Majowa, Mała, Nadrzeczna, Nowa, Osiedle Zielone, Poprzeczna, Spokojna, Stawowa, Wierzbowa, Wodna, Wschodnia, Wspólna, Zimowa, Zdrojowa, Hallera. <b>miejsowości:</b> Nowa Kamionka, Szyszki Drahle, Zaścianki, Kurowszczyzna, Wojnacy, Kamionka Stara, Bobrowniki, Słojniki, Bilwinki, Pawelki, Stodolne, Lipina, Dworzysk, Pogibło, Malawicze Dolne, Malawicze Górne, Orłowicze, Poniatowicze, Pucilki, Bohoniki, Zaśpicze, Nomiki, Tatarszczyzna, Zdrojowa, Hallera
2.	Klasy dotychczasowego Gimnazjum nr 3 w Sokółce (wchodzące w skład Zespołu Szkół Integracyjnych w Sokółce) prowadzi Szkoła Podstawowa z Oddziałami Integracyjnymi nr 2 w Sokółce	ul. Szkolna 2, 16-100 Sokółka	Gimnazjum nr 3 Integracyjne w Sokółce jest gimnazjum bez obwodowym	Gimnazjum nr 3 Integracyjne w Sokółce jest gimnazjum bez obwodowym

<p>3.</p> <p>Klasy Gimnazjum nr 1 im. Jana Pawła II w Sokółce prowadzi Szkoła Podstawowa nr 1 im. Adama Mickiewicza w Sokółce</p>	<p>ul. Adama Mickiewicza 2a, 16-100 Sokółka</p>	<p><b>ulice:</b> Akacja, Armii Krajowej, Asnyka, Barlickiego, Białostocka, Bohaterów Monte Cassino, Broniewskiego, Ciepła, Dochów, Dolna, Drzewna, Fabryczna, Dąbrowskiego, Sikorskiego, Gęsia, Głowackiego, Górna, Grodzińska, Jodłowa, Kard. Wyszyńskiego, Kasztanowa, Klonowa, Kolejowa, Kołtąja, Konopnickiej, Kopernika, Korczaka, Krasickiego, Kresowa, Królowej Bony, Krótka, Krucza, Ściegiennego, Kwiatowa, Lelewela, Leśna, Letnia, Lewickiego, Lipowa, 11 Listopada, Lot. Lewoniewskich, Łąkowa, 1 Maja, 3 Maja, Hubala, Malmeda, Mariana, Piłsudskiego, Matejki, Mickiewicza, Miejska, Ogrodowa, Orzeszkowej, Osiedle Buchwałowo, Osiedle Centrum, Piaskowa, Plac Kilińskiego, Plac Szkolny, Poczтова, Polna, Przemysłowa, Północna, Ptasia, Reja, Roski Małe, Sienna, M. Skłodowskiej - Curie, Stoneczna, Słowackiego, Sosnowa, Sportowa, Stefana Batorego, Swierkowa, Szkolna, Szpitalna, Targowa, Traugutta, Turystyczna, Warszawska, Wasilkowska, Wąska, Wesola, Wiosenna, Wiśniowa, Witosa, Wojska Polskiego, Wróblewskiego, Wyspiańskiego, Zabrodzie, Zamenhoffa, Zygmunta Staroego, Żeromskiego, Żytnia, Żwirki i Wigury, Dywizjonu 303, Kłopotowskich, Jasna, Modrzewiowa, Torowa, Tuwima, Sawickiego. <b>miejsowości:</b> Bogusze, Boguszowski Wygon, Gilbowski, Kozłowy Ług, Szyndziel, Ściebielec, Zaścianki, Żuki, Plebanowce, Sierbowce, Geniusze, Igrzyły, Kuryły, Ostrówek, Kundzicze, Lipowa Góra, Maślanka, Pawłowski, Wierzchłowce, Zameczek, Zawistowski, Tartak, Wierchłowce, Straż, Zameczek, Zawistowski, Janowski, Podjanowski, Jelenia Góra, Podkamionka, Planteczka, Moczalnia Stara, Moczalnia Nowa, Wysokie Łaski, Mićkowa Hać, Bachmatówka, Gnidzin, Hało, Hałańskie Ogrodniki, Jałówka, Kantorówka, Lebedzin, Miejskie Nowiny, Podkantorówka,</p>	<p><b>ulice:</b> Akacja, Armii Krajowej, Asnyka, Barlickiego, Białostocka, Bohaterów Monte Cassino, Broniewskiego, Ciepła, Dochów, Dolna, Drzewna, Fabryczna, Dąbrowskiego, Sikorskiego, Gęsia, Głowackiego, Górna, Grodzińska, Jodłowa, Kard. Wyszyńskiego, Kasztanowa, Klonowa, Kolejowa, Kołtąja, Konopnickiej, Kopernika, Korczaka, Krasickiego, Kresowa, Królowej Bony, Krótka, Krucza, Ściegiennego, Kwiatowa, Lelewela, Leśna, Letnia, Lewickiego, Lipowa, 11 Listopada, Lot. Lewoniewskich, Łąkowa, 1 Maja, 3 Maja, Hubala, Malmeda, Mariana, Piłsudskiego, Matejki, Mickiewicza, Miejska, Ogrodowa, Orzeszkowej, Osiedle Buchwałowo, Osiedle Centrum, Piaskowa, Plac Kilińskiego, Plac Szkolny, Poczтова, Polna, Przemysłowa, Północna, Ptasia, Reja, Roski Małe, Sienna, M. Skłodowskiej - Curie, Stoneczna, Słowackiego, Sosnowa, Sportowa, Stefana Batorego, Swierkowa, Szkolna, Szpitalna, Targowa, Traugutta, Turystyczna, Warszawska, Wasilkowska, Wąska, Wesola, Wiosenna, Wiśniowa, Witosa, Wojska Polskiego, Wróblewskiego, Wyspiańskiego, Zabrodzie, Zamenhoffa, Zygmunta Staroego, Żeromskiego, Żytnia, Żwirki i Wigury, Dywizjonu 303, Kłopotowskich, Jasna, Modrzewiowa, Torowa, Tuwima, Sawickiego. <b>miejsowości:</b> Bogusze, Boguszowski Wygon, Gilbowski, Kozłowy Ług, Szyndziel, Ściebielec, Zaścianki, Żuki, Plebanowce, Sierbowce, Geniusze, Igrzyły, Kuryły, Ostrówek, Kundzicze, Lipowa Góra, Maślanka, Pawłowski, Wierzchłowce, Zameczek, Zawistowski, Tartak, Wierchłowce, Straż, Zameczek, Zawistowski, Janowski, Podjanowski, Jelenia Góra, Podkamionka, Planteczka, Moczalnia Stara, Moczalnia Nowa, Wysokie Łaski, Mićkowa Hać, Bachmatówka, Gnidzin, Hało, Hałańskie Ogrodniki, Jałówka, Kantorówka, Lebedzin, Miejskie Nowiny, Podkantorówka,</p>
---	---	--	--

			<p>Polanki, Nowa Rozedranka, Stara Rozedranka, Stary Szor, Smolanka, Wierzechjedlina, kol. Wilcza Jama, Sokolany, Woroniany, Gliniszczcze Małe, Gliniszczcze Wielkie, Zadworzany, Kundzin, Kundzin Kościelny, Karce Krasniane, Wroczyńszczyzna.</p>	<p>Ogrodniki, Jałówka, Kantorówka, Lebiezdin, Miejskie Nowiny, Podkantorówka, Polanki, Nowa Rozedranka, Stara Rozedranka, Stary Szor, Smolanka, Wierzechjedlina, kol. Wilcza Jama, Sokolany, Woroniany, Gliniszczcze Małe, Gliniszczcze Wielkie, Zadworzany, Kundzin, Kundzin Kościelny, Karce Krasniane, Wroczyńszczyzna.</p>
--	--	--	---	--

Radny Miejskiej Rady Miejskiej w Sokole  
  
mgr Piotr Danił



Załącznik Nr 3 do Uchwały Nr LI/295/17

Rady Miejskiej w Sokółce


z dnia 31 marca 2017 r.

**Plan sieci publicznych ośmioletnich szkół podstawowych prowadzonych przez Gminę Sokółka, a także granice obwodów publicznych ośmioletnich szkół podstawowych prowadzonych przez Gminę Sokółka od dnia 1 września 2019 r.**

<b>Lp.</b>	<b>Nazwa szkoły</b>	<b>Adres siedziby szkoły, adres ewentualnych innych lokalizacji prowadzenia zajęć dydaktycznych, wychowawczych i opiekuńczych</b>	<b>Projekt granic obwodu szkoły od dnia 1 września 2019 r.</b>
1	Szkoła Podstawowa w Geniuszach	Geniusze 34, 16-100 Sokółka	Geniusze, Igrzły, Kundzicze, Lipowa Góra, Maślanka, Pawłowszczyzna, Straż, Tartak, Wierzchjedlina, Wierzchlowce, Zamczysk, Zawistowszczyzna.
2.	Szkoła Podstawowa w Boguszach	Bogusze 24, 16-100 Sokółka	Bogusze, Boguszowski Wygon, Gilbowski, Kozłowy Ług, Plebanowce, Sierbowce, Szyndziel, Sciebielec, Zaścianki, Żuki.
3.	Szkoła Podstawowa w Malawiczach Dolnych	Malawicze Dolne 56, 16-100 Sokółka	Bohoniki, Kundzin, Kundzin Kościełny, Malawicze Dolne, Malawicze Górne, Nomiki, Orłowicze, Poniatowicze, Pucifki, Tatarszczyzna, Zaśpicze.
4.	Szkoła Podstawowa w Starej Kamionce	Stara Kamionka 65, 16-100 Sokółka	Bilwinki, Bobrowniki, Pawełki, Pogibio, Stojniki, Stara Kamionka Stodolne.
5.	Szkoła Podstawowa w Starej Rozedrance	Stara Rozedranka 3, 16-100 Sokółka	Bachmatówka, Gnizdin, Hało, Hałańskie Ogrodniki, Jałówka, Kantorówka, Lebedzin, Miejskie Nowiny, Nowa Rozedranka, Podkantorówka, Polanki, Smolanka, Stara Rozedranka, Stary Szor, Wilcza Jama.
6.	Stowarzyszenie „Eduktor” w Łomży Szkoła Podstawowa w Janowszczyźnie	Janowszczyzna 42, 16-100 Sokółka	Janowszczyzna, Ostrowek, Podjanowszczyzna, Jelenia Góra, Podkamionka, Planteczka, Moczalnia Stara, Moczalnia Nowa, Wysokie Laski, Mićkowa Hać, Dworzysk, Lipina.

7.	Szkoła Podstawowa nr 3 im. Walerego Wróblewskiego w Sokółce	ul. Osiedle Zielone 2, 16-100 Sokółka	<p><b>ulice:</b> Aleja ks. dr Dariusza Sańko, Cicha, gen. Józefa Hallera, Jana Pawła II, gen. Franciszka Kleeberga, Krecia, Kryńska, Lniana, Majowa, Mała, Nadrzeczna, Nowa, Porucznika Ryszarda Pawłowskiego, Emilii Plater, Poprzednią Spokojna, Stawowa, Wierzbowa, Wodna, Wschodnia, Wspólna, Zdrojowa, os. Zielone, Zimowa;</p> <p><b>miejsowości:</b> Drahle, Kamionka Nową Kurowszczyzna, Szyszki, Zascianki, Wojnachy.</p>
8.	Szkoła Podstawowa z Oddziałami Integracyjnymi nr 2 w Sokółce	ul. Szkolna 2, 16-100 Sokółka	<p><b>ulice:</b> Akacjowa, Armii Krajowej, Norberta Barlickiego, Białostocka, Bohaterów Monte Cassino, Królowej Bony, ul. Bolesława Chrobrego, gen. Jana Henryka Dąbrowskiego, mjr. Henryka Dobrzańskiego „Hubala”, dr Antoniego i Janiny Docha, Dolna, Drzewna, Górna, Marka Grechuty, Jodłowa, pi, Jana Kilińskiego, Klonowa, Kolejowa od początku do skrzyżowania z ul. Bohaterów Monte Cassino, Hugona Kołłątaja - od skrzyżowania z ul Bohaterów Monte Cassino, Marii Konopnickiej, Janusza Korczaka, pl. Kościuszki, Ignacego Krasickiego, Krótka, Krucza, Kwiatowa, Joachima Lelewela, Leśna, Letnia, Lipowa, 1 Maja, 3 Maja, Icchoka Malmeda, Miejska, Mieszka I, St. Mikołajczyka, Miła, Modrzewiowa, I. Mościckiego, Czesława Niemena, Ogródowa, Elizy Orzeszkowej, Agnieszki Osieckiej, Piaskowa, Piękna, marsz. Józefa Piłsudskiego - strona nieparzysta, Pogodna, Polna - od skrzyżowania z ul. marsz. Józefa Piłsudskiego, Północna, Ptasia, Krzysztofa Jakuba Putry, Mikołaja Reja, Roski Małe, Sienna, gen. Władysława Sikorskiego - od skrzyżowania z ul. marsz. Józefa Piłsudskiego do końca, Marii Skłodowskiej-Curie, Skwer Księdza Dziekana Tadeusza Kalinowskiego, Sosnowa, Sportowa, Stefana Batorego, Szkolna, pl. Szkolny, Szpitalna, ks. Piotra Ściegiennego - od początku do skrzyżowania z ul. marsz. Józefa Piłsudskiego, Świerkowa, Jana Tarasiewiczza, Targowa, Romualda Traugutta, Turystyczna, Upalna, Warszawska, Wasilkowska, Wąska, Wiosenna, Wiśniowa, Wincentego Witosa - od początku do skrzyżowania z ul. marsz. Józefa Piłsudskiego, Władysława Łokietka, Wojska Polskiego, gen. Walerego Wróblewskiego - do skrzyżowania z ul. marsz. Józefa Piłsudskiego, Stanisława Wyspiańskiego, Zabrodzie, Zacisze, Ludwika Zamenhofa, Króla Zygmunta Starego, Zytinia;</p> <p><b>miejsowości:</b> Kuryły</p> <p><b>ulice:</b> Adama Asnyka, K. K. Baczyńskiego, Władysława Broniewskiego, os.</p>
9.	Szkoła Podstawowa nr 1 im.	ul. Grodzieńska 43, 16-100 Sokółka,	ul.

	Adama Mickiewicza w Sokółce	Mickiewicza 2a 16-100 Sokółka	<p>Buchwałowo, os. Centrum, Ciepła, Dywizjonu 303, Fabryczna, K. I. Galczyńskiego, Gęsia, Bartosza Głowackiego, Grodzieńska, Jasna, Kasztanowa, kpt. Józefa Kłopotowskiego, Kolejowa - od skrzyżowania z ul. Bohaterów Monte Cassino do końca, Hugona Kołłątaja - od początku do skrzyżowania z ul. Bohaterów Monte Cassino, Mikołaja Kopernika, Kresowa, Kazimierza Lewickiego, Lotników Lewoniewskich, 11 Listopada, Łąkowa, Mariańska, Jana Matejki, Adama Mickiewicza, Z. Nałkowskiej, C. K. Norwida, ul marsz. Józefa Piłsudskiego - strona parzysta, Pocztowa, ul. Polna - od początku do skrzyżowania z ul. marsz. J. Piłsudskiego, B. Prusa, Przemysłowa, W. Reymonta, Adolfa Sawickiego, H. Sienkiewicza, ul. gen. Władysława Sikorskiego - od początku do skrzyżowania z ul. marsz. Józefa Piłsudskiego, St. Skarżyńskiego, Słoneczna, Juliusza Słowackiego, ul. ks. Piotra Ściegiennego - od skrzyżowania z ul. marsz. Józefa Piłsudskiego do końca, Torowa, Juliana Tuwima, Wesola, Wincentego Witosa - od skrzyżowania z ul. marsz. Józefa Piłsudskiego do końca, ul gen. Walerego Wróblewskiego - od początku do skrzyżowania z ul. marsz. Józefa Piłsudskiego, kard. Stefana Wyszyńskiego, Stefana Żeromskiego, Żwirki i Wigury, Rondo Solidarności.</p> <p><b>miejsowości:</b> Gliniszczce Małe, Gliniszczce Wielkie, Karcze, Krasniany, Sokolany, Woroniany, Wroczyńszczyzna, Zadworzany</p>
--	-----------------------------	-------------------------------	---

  
 Daniel Supronik