



Fundusze Europejskie
Wiedza Edukacja Rozwój



**Rzeczpospolita
Polska**

Unia Europejska
Europejski Fundusz Społeczny



RAPORT
Z PRZEBIEGU REALIZACJI INDYWIDUALNEGO PLANU
KONSULTACJI
ETAP I GMINA SOKÓŁKA



Na temat sporządzenia miejscowego planu zagospodarowania przestrzennego (MPZP) dla Parku kulturowego Bohoniki na podstawie Uchwały Nr XXII/149/2020 Rady Miejskiej w Sokółce z dnia 14 kwietnia 2020 r. w sprawie przystąpienia do sporządzenia miejscowego planu zagospodarowania przestrzennego Parku kulturowego Bohoniki w Bohonikach.

Konsultacje społeczne realizowano w ramach projektu grantowego pt. „Konsultacje społeczne metodą na podniesienie jakości w obszarze planowania i zagospodarowania przestrzennego”, Działanie 2.19 „Usprawnienie procesów inwestycyjno-budowlanych i planowania przestrzennego”, projekt współfinansowany przez Unię Europejską ze środków Europejskiego Funduszu Społecznego w ramach Programu Operacyjnego Wiedza Edukacja Rozwój 2014-2020.

Gmina Sokółka, data 20.09.2021r.

Projekt współfinansowany przez Unię Europejską ze środków Europejskiego Funduszu Społecznego w ramach Programu Operacyjnego Wiedza Edukacja Rozwój 2014-2020



SPIS TREŚCI

<u>1. Identyfikacja tematu konsultacji</u>	<u>3</u>
<u>2. Przygotowanie urzędu do konsultacji</u>	<u>4</u>
<u>3. Przygotowanie planu konsultacji</u>	<u>6</u>
<u>4. Wdrożenie planu konsultacji poprzez współpracę z mieszkańcami na etapie tworzenia koncepcji oraz tworzenia projektu planu.</u>	<u>7</u>
<u>4.1. Podstawa prawna przeprowadzenia konsultacji</u>	<u>7</u>
<u>4.2. Przygotowanie materiałów informacyjnych, poglądowych i merytorycznych oraz akcja informacyjno-promocyjna konsultacji społecznych.</u>	<u>7</u>
<u>4.3. Wdrożenie wybranych technik prowadzenia konsultacji</u>	<u>9</u>
<u>4.3.1. Technika konsultacji - Punkt konsultacyjny w Urzędzie Miejskim</u>	<u>11</u>
<u>4.3.2. Technika konsultacji - Punkt konsultacyjny w terenie</u>	<u>13</u>
<u>4.3.3. Technika konsultacji - Spacer badawczy:</u>	<u>14</u>
<u>4.3.4. Technika konsultacji internetowa E – konsultacje</u>	<u>15</u>
<u>4.3.5. Technika konsultacji internetowa - Cykl debat publicznych:</u>	<u>16</u>
<u>5. Informacja o wynikach konsultacji i wnioskach do planu.</u>	<u>17</u>
<u>6. Informacja o dalszym postępowaniu dotyczącym konsultowanego dokumentu zgodnie z procedurą planistyczną</u>	<u>30</u>
<u>7. Podsumowanie</u>	<u>31</u>



1. Identyfikacja tematu konsultacji

Gmina Sokółka w dniu 17 grudnia 2019 roku złożyła **deklarację o uczestnictwie** w projekcie "Konsultacje społeczne metodą na podniesienie jakości w obszarze planowania i zagospodarowania przestrzennego", Działanie 2.19 „Usprawnienie procesów inwestycyjno-budowlanych i planowania przestrzennego”, projekt współfinansowany przez Unię Europejską ze środków Europejskiego Funduszu Społecznego w ramach Programu Operacyjnego Wiedza Edukacja Rozwój 2014-2020.

Na podstawie złożonej deklaracji Gmina zobowiązała się do wyznaczenia 3 pracowników do odbycia szkolenia i warsztatów z zakresu planowania przestrzennego oraz partycypacji społecznej, zobowiązała się do zastosowania min. 3 technik konsultacji w tym co najmniej 1 internetowej, zobowiązała się do opracowania indywidualnego planu konsultacji (IPK), który stanowił podstawę do oszacowania kwoty grantu oraz oświadczyła, że posiada obowiązujące studium uwarunkowań i kierunków zagospodarowania przestrzennego i przyjmie uchwałę o przystąpieniu do dokumentu planistycznego nie później niż w ciągu 6 miesięcy od czasu złożenia przez władzę gminy deklaracji uczestnictwa w projekcie.

W celu realizacji projektu Burmistrz Sokółki podjął Zarządzenie nr 440/2021 Burmistrza Sokółki z dnia 25 czerwca 2021 r. sprawie przeprowadzenia konsultacji społecznych dotyczących opracowania projektu miejscowego planu zagospodarowania przestrzennego „Parku kulturowego Bohoniki” w Bohonikach wybrała temat konsultacji określony w Uchwale Nr XXII/149/2020 Rady Miejskiej w Sokółce z dnia 14 kwietnia 2020 r. w sprawie przystąpienia do sporządzenia miejscowego planu zagospodarowania przestrzennego Parku kulturowego Bohoniki w Bohonikach.).

Identyfikacja tematu konsultacji nastąpiła na podstawie przygotowanej przez Urząd pisemnej informacji z dnia 4 maja 2021 roku o celu sporządzania planu i głównych kierunkach planowanych zmian. Ustalono przedmiot i temat konsultacji, główne kierunki zmian oraz cele pogłębionych konsultacji społecznych.

Temat konsultacji określono jako projekt miejscowego planu zagospodarowania przestrzennego „Parku kulturowego Bohoniki” w Bohonikach na podstawie uchwały nr XXIII/149/2020 Rady Miejskiej w Sokółce z dnia 14 kwietnia 2020 r. oraz plan ochrony parku kulturowego „Bohoniki” określonego uchwałą nr: VIII/65/2019 Rady Miejskiej w Sokółce z dnia 28 maja 2019 r. Podstawą do podjęcia uchwały jest art. 18 ust. 2 pkt 15 ustawy z dnia 8 marca 1990 r. o samorządzie gminnym (tj. z dnia 22 lutego 2019 r. Dz. U. z 2019 r. poz. 506) oraz art. 16 ust. 6 ustawy o ochronie zabytków i opiece nad zabytkami (tj. z dnia 6 lutego 2020 r. Dz. U. z 2020 r. poz. 282). Rada Miejska w Sokółce w dniu 28 maja 2019 r. podjęła uchwałę nr VIII/65/2019 Rady Miejskiej w Sokółce zgodnie z którą utworzyła "Park Kulturowy Bohoniki" w miejscowości Bohoniki Ochroną objęto teren wsi Bohoniki wraz ze



strefą widokową wokół cmentarza - mizaru oraz zabytki architektury i budownictwa: meczet i mizar. Zakres podejmowanych czynności określa art. 15 ustawy z dn. 27 marca 2003 r. o planowaniu i zagospodarowaniu przestrzennym (t.j. Dz. U. z 2020 r., poz. 293) wraz z rozporządzeniem. Zgodnie z uchwałą nr XXIII/149/2020 Rady Miejskiej w Sokółce z dnia 14 kwietnia 2020 r. plan obejmować będzie obszar o powierzchni około 57 ha, położony na gruntach wsi Bohoniki w granicach określonych w załączniku graficznym do uchwały. Obowiązek sporządzenia planu na ten obszar, wynika z art. 16 ust. 6 ustawy o ochronie zabytków i opiece nad zabytkami (tj. z dnia 6 lutego 2020 r. Dz. U. z 2020 r. poz. 282) Główne kierunki zmian: Plan ma za zadanie ochronę dziedzictwa Parku kulturowego wsi Bohoniki poprzez określenie na tym terenie zasad zabudowy, zagospodarowania i przeznaczenia poszczególnych terenów na obszarze objętym specjalną formą ochrony dziedzictwa kulturowego. Przewidywana funkcja w mpzp to tereny zabudowy zagrodowej, jednorodzinnej, usług publicznych, obszary rolnicze wraz ochrona dziedzictwa parku kulturowego. Plan ochrony będzie stanowił wytyczne konserwatorskie i planistyczne dla opracowania miejscowego planu zagospodarowania przestrzennego dla obszaru w granicach Parku.

2. Przygotowanie urzędu do konsultacji

Gmina Sokółka zamieściła na stronie internetowej <https://bip-umsokolka.wrotapodlasia.pl/fba82e70c4df071/2021/konsultacje-park-kulturowy-bohoniki.html> informację o przystąpieniu do udziału w projekcie pod nazwą „Konsultacje społeczne metodą na podniesienie jakości w obszarze planowania i zagospodarowanie przestrzennego” wraz z informacją o pomocy uzyskanej z Unii Europejskiej oraz zamieszczenie znaku Funduszy Europejskich z nazwą Programu i znaku Unii Europejskiej z nazwą Europejski Fundusz Społeczny.

Gmina Sokółka zamieściła plakaty informacyjne które umieszczono w siedzibie Urzędu Miejskiego w Sokółce Plac Kościuszki 1 16-100 Sokółka, S, Tablicy ogłoszeń w miejscowości Bohoniki 24, na drzwiach Domu Pielgrzyma w Bohonikach 23; z informacjami na temat projektu, w tym z informacjami dotyczącymi wsparcia finansowego, na tablicy ogłoszeń na zewnątrz Urzędu Miejskiego w Sokółce w miejscu ogólnodostępnym i łatwo widocznym.

W celu prawidłowej realizacji procesu konsultacji społecznych wyznaczono gospodarza konsultacji – **Gmina Sokółka Plac Kościuszki 1, 16-100 Sokółka reprezentowana przez: Ewę Kulikowską - Burmistrza Sokółki** oraz wydano Zarządzenie nr 431/2021 z 19 maja 2021r. w sprawie powołania Zespołu zadaniowego do realizacji etapu I projektu, na podstawie którego w skład zespołu powołano: Adama Juchnika – Zastępcę Burmistrza Sokółki, Kierownika Wydziału Planowania i Inwestycji; Urszulę Wróblewską – Inspektora Wydziału Planowania i Inwestycji; Michała Grynczela – Inspektora Wydziału Planowania i Inwestycji, Marcina Puszeko – Starszego Informatyka. Zespół zadaniowy przypomni



obowiązujący w gminie regulamin konsultacji społecznych: uchwała Nr LIV/317/17 z 12 czerwca 2017 roku w sprawie wprowadzenia Regulaminu konsultacji społecznych w Gminie Sokółka i stwierdzono, że konsultacje będą przebiegać zgodnie z danym aktem miejscowym. Na podstawie analizy treści Uchwały ustalono, że pogłębione konsultacje społeczne prowadzone będą zgodnie z obowiązującym prawem miejscowym.

Dnia 20 maja 2021r. roku wyznaczono następujących trzech pracowników urzędu do udziału w indywidualnych warsztatach i szkoleniach:

- 1) Urszulę Wróblewską - Inspektora Wydział Planowania i Inwestycji,
- 2) Marcina Puszko - Starszego Informatyka,
- 3) Michała Grynczela - Inspektora Wydziału Planowania i Inwestycji.

Grantodawca zapewnił przeprowadzenie przeszkolenia wskazanych osób w formie indywidualnych warsztatów i szkoleń.

Na danym etapie nastąpiła identyfikacja zasobów urzędu, które mogą być wykorzystane podczas konsultacji:

W ramach przygotowania urzędu do konsultacji zidentyfikowano następujące zasoby urzędu, które mogą być wykorzystane podczas konsultacji: Urząd Miejski w Sokółce posiada salę dla debaty oraz pomieszczenie dla organizacji punktu konsultacyjnego w urzędzie, 4-osobowy zespół powołany do przeprowadzenia konsultacji.



Szkolenie i warsztaty indywidualne pracowników.



3. Przygotowanie planu konsultacji

Na danym etapie zdefiniowano **cele przeprowadzenia konsultacji**:

- 1) Wzrost zainteresowania mieszkańców gminy procesem konsultacji społecznych w obszarze planowania i zagospodarowania przestrzennego.
- 2) Wzrost poziomu zrozumienia zmian, zaproponowanych w miejscowym planie oraz ich wpływu na usprawnienie procesów inwestycyjno-budowlanych poprzez informowanie mieszkańców w sposób ogólnodostępny (w języku nietechnicznym) i przekonujący.
- 3) Dotarcie do jak najszerszego grona osób zainteresowanych, których dotyczy zmiana miejscowego planu zagospodarowania przestrzennego.
- 4) Zebranie opinii, wniosków i rekomendacji dotyczących planowanych zmian.

Zasięg konsultacji był lokalny z uwagi na zainteresowanie samych mieszkańców wsi Bohoniki oraz właścicieli okolicznych gruntów i przedsiębiorców. Niemniej z uwagi na powszechny charakter tworzenia prawa miejscowego tj. planu zagospodarowania przestrzennego nie przewiduje się ograniczeń w dostępie do konsultacji. Obecnie Burmistrz Sokółki prowadzi procedurę uchwalenie nowego Studium Uwarunkowań i kierunków zagospodarowania Miasta i Gminy Sokółka. W projekcie dokumentu jest wpisany Park Kulturowy Bohoniki. Przed przyjęciem uchwały w sprawie uchwalenia miejscowego planu zagospodarowania przestrzennego dla Parku Kulturowego Bohoniki należy uchwalić nowe Studium Uwarunkowań i Kierunków Zagospodarowania Miasta i Gminy Sokółka. Ustalono, że przewiduje się, iż zainteresowaniem tematem konsultacji będzie duże. Wskazuje na to już zainteresowanie mieszkańców uchwałą w sprawie utworzenia Parku kulturowego. Inicjatywa utworzenia Parku wyszła od niedużej grupy mieszkańców, którzy są zainteresowani ochroną tego obszaru. Początkowo uchwała w sprawie utworzenia Parku budziła duży opór społeczny, z czasem większość mieszkańców poparła utworzenie Parku. Uchwałą będą również zainteresowani przedsiębiorcy okolicznych przedsiębiorstw wydobywających żwir, z uwagi, iż okoliczne żwirownie mogą mieć wpływ na ochronę Parku.

Zidentyfikowano potencjalnych interesariuszy konsultacji. Na podstawie powyższych czynności dokonano doboru technik konsultacji w celu prawidłowej realizacji konsultacji społecznych zgodnie z zasadą, że przynajmniej jedna technika konsultacyjna musi być techniką internetową. Następnie stworzono harmonogram działań, w tym celu opracowano szczegółowy plan działań oraz kosztorys realizacji poszczególnych technik konsultacji. Dokonano identyfikacji zasobów na zewnątrz



urzędu oraz określono kanały informacji o konsultacjach społecznych/ wynikach konsultacji społecznych oraz materiały informacyjne, poglądowe i merytoryczne.

Na podstawie sporządzonego planu konsultacji Gmina Sokółka podpisała **umowę o powierzenie grantu** nr 20/KS/2021 z dnia 20.04.2021 r. wraz załącznikiem nr 1 Indywidualny Plan Konsultacji dla Gminy Sokółka oraz Załącznikiem nr 2 Harmonogram Rzeczowo-Finansowy Realizacji IPK Etap I dla Gminy Sokółka.

4. Wdrożenie planu konsultacji poprzez współpracę z mieszkańcami na etapie tworzenia koncepcji oraz tworzenia projektu planu.

4.1. Podstawa prawna przeprowadzenia konsultacji

1. Zarządzenie nr 440/2021 Burmistrza Sokółki z dnia 25 czerwca 2021 r. w sprawie przeprowadzenia konsultacji społecznych dotyczących opracowania projektu miejscowego planu zagospodarowania przestrzennego „Parku kulturowego Bohoniki” w Bohonikach.
2. Uchwała Nr LIV/317/17 z 12 czerwca 2017 roku w sprawie wprowadzenia Regulaminu konsultacji społecznych w Gminie Sokółka

4.2. Przygotowanie materiałów informacyjnych, poglądowych i merytorycznych oraz akcja informacyjno-promocyjna konsultacji społecznych.

Ogłoszenie o konsultacjach pojawiło się dnia 28 czerwca 2021 roku i zostało :



1. opublikowane na stronie internetowej www.sokolka.pl,
2. zamieszczone na BIP Urzędu Miejskiego w Sokółce w zakładce Konsultacje społeczne.

Informacja o konsultacjach została rozpowszechniona za pomocą plakatów informacyjnych o konsultacjach społecznych na:

- Tablicach Ogłoszeń Urzędu Miejskiego w Sokółce Pl. Kościuszki 16-100 Sokółka parter urzędu oraz tablice zewnętrznej;
- na głównych drzwiach wejściowych do budynku Urzędu;
- na Tablicy Ogłoszeń sołectwa Bohoniki oraz na drzwiach budynku Sali Pielgrzyma w Bohonikach 23



- zaproszenie indywidualne do punktu konsultacyjnego zostało wysłane do wszystkich pełnoletnich mieszkańców wsi Bohoniki.
- Zaproszenia również zostały wysłane do lokalnych i miejscowych Organizacji Pożytku Publicznego: Sokólskiego Funduszu Lokalnego oraz Związku Tatarów Rzeczypospolitej Polskiej Oddział w Bohonikach. Przedstawiciele tych organizacji byli obecni na konsultacjach.

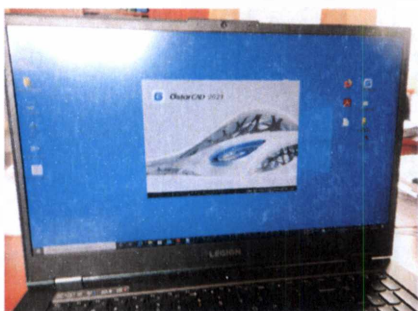


Ogłoszenia i tablica informacyjna.

Ulotki informacyjne zostały wyłożone w budynku Urzędu Miejskiego w Sokółce materiały informacyjne były dostępne do pobrania w punktach: na parterze w biurze obsługi Urzędu, na piętrze w sekretariacie, na III piętrze w pokoju nr 303 oraz na stolikach w korytarzach.

Dodatkowo została uruchomiona podstrona Konsultacje społeczne, na której umieszczano wszystkie informacje związane z ogłoszeniem, promocją oraz przebiegiem konsultacji społecznych:
<https://bip-umsokolka.wrotapodlasia.pl/fba82e70c4df071/2021/konsultacje-park-kulturowy-bohoniki.html>

Opracowanie materiałów informacyjnych na potrzeby procesu konsultacji dokonano ze środków grantu. W tym celu wykonano ogłoszenia i wydrukowano ogłoszenia oraz materiały informacyjne, jako usługę zewnętrzną wydrukowano mapy o formacie większym niż A3 (A2 i A1) oraz koncepcje projektu, informację o Punkcie konsultacyjnym w terenie zamieszczono na portalu internetowym www.isokolka.eu Do opracowania materiałów informacyjnych, poglądowych oraz merytorycznych dla procesu konsultacji wykorzystano zakupiony ze środków grantu laptop wraz z oprogramowaniem oraz urządzenie wielofunkcyjne.



Sprzęt zakupiony w ramach grantu

4.3. Wdrożenie wybranych technik prowadzenia konsultacji

Gmina Sokółka przeprowadziła konsultacje społeczne w następujących technikach konsultacyjnych:

- **Punkt konsultacyjny w Urzędzie Miejskim** w Sokółce Pl. Kościuszki 1 16-100 Sokółka otwarty był w dniach 1 lipiec 2021r do 30 lipiec 2021r. w miejscu ogólnodostępnym z parkingiem. Budynek dostosowany był do potrzeb osób niepełnosprawnych.
- **Punkt konsultacyjny w terenie** zlokalizowany został w Domu Pielgrzyma w Bohonikach, Bohoniki 23, w dniach się 9 lipca 2021 r. w godz. 9:00 – 14:00 i 27 lipca w godz. 9:00 – 14:00 w miejscu ogólnodostępnym z parkingiem. Budynek dostosowany jest do potrzeb osób niepełnosprawnych. Punkt konsultacyjny znajdował się na obszarze objętym projektem miejscowego planu zagospodarowania przestrzennego (MPZP) dla Parku kulturowego Bohoniki.



Spacer badawczy: odbył się 9 lipca 2021 r. w godz. 10:00 – 13:00 i rozpoczął się w wyznaczonym miejscu zbiórki w miejscowości Bohoniki na obszarze objętym projektem miejscowego planu zagospodarowania przestrzennego zgodnie z zaplanowanym scenariuszem. W spacerze uczestniczyli mieszkańcy wsi Bohoniki, właściciele działek objętych przedmiotowym miejscowym planem zagospodarowania przestrzennego, Sołtys wsi Bohoniki oraz osoby zainteresowane prezentowaną przestrzenią. Spacer badawczy odbył się z udziałem Ekspertów z dziedziny planowania przestrzennego i przedstawicieli Urzędu Miejskiego w Sokółce. Spacer moderowany był przez koordynatora procesu konsultacji Panią Urszulę Wróblewską oraz ekspertów z dziedziny planowania przestrzennego i zabytków uprawnionego projektanta urbanisty Pana Elżbiety Zalewskiej oraz Pani Barbary Tomeckiej. W technice został użyty namiot konsultacyjny zakupiony ze środków grantu. Na namiocie zostało zamieszczone logo projektu i logo gminy. Namiot wykorzystano jako miejsce zbiórki uczestników spaceru, możliwość zapoznania się z materiałami

merytorycznymi miejscami na przerwę kawową. Namiot zewnętrzny zapewnił realizację techniki niezależnie od warunków atmosferycznych, w tym zapewnił miejsce zbiórki, możliwość zapoznania się z materiałami merytorycznymi przez uczestników konsultacji, wypełniania ankiet i składania wniosków do konsultowanego dokumentu planistycznego w warunkach komfortowych i przyjaznych dla uczestników konsultacji, oraz zabezpieczy sprzęt techniczny oraz materiały przed możliwym wpływem warunków zewnętrznych.



- **E – konsultacje** uruchomione były na stronie Urzędu Miejskiego w Sokółce w dniach się 1 lipca 2021 r. - 30 lipca 2021 r. pod adresem <https://bip-umsokolka.wrotapodlasia.pl/fba82e70c4df071/2021/konsultacje-park-kulturowy-bohoniki.html> Na stronie oprócz materiałów planistycznych została zamieszczona ankieta konsultacyjna z pytaniami dotyczącymi konsultowanego projektu oraz ogólnymi pytaniami dotyczącymi przebiegu konsultacji.
- **Cykl debat publicznych** - Debata publiczna została przeprowadzona w dniu 5 i 6 sierpnia 2021 r. o godzinie 9:00. Ze względu na sytuację epidemiologiczną oraz ograniczenia sanitarno epidemiologiczne na terenie gminy debata została zrealizowana za pomocą zakupionej w ramach grantu platformy internetowej do przeprowadzenia debaty Zeto, która umożliwia transmisję obrazu i dźwięku oraz chat. W debacie uczestniczyli eksperci z dziedziny planowania przestrzennego i zabytków uprawnionego projektanta urbanisty Pani Elżbieta Zalewska oraz Pani Barbara Tomecka. Moderatorem debaty była Pani Urszula Wróblewska. Eksperti omówili 3 koncepcje planistyczne założeń Miejscowego planu zagospodarowania przestrzennego Parku Kulturowego Bohonik. Materiały do debaty zostały w wersji cyfrowej udostępnione zostaną na stronie Gminy/BIP. Za pomocą zakupionego laptopa będą gromadzone oraz prezentowane dane merytoryczne w zakresie zmian miejscowego planu zagospodarowania przestrzennego, w tym prezentacja multimedialna. Dane te prezentowane były z udziałem Ekspertów i Moderatora wraz z omówieniem opracowań planistycznych oraz założeń parku kulturowego, miejsc konfliktowych w zagospodarowaniu przestrzennym, ukształtowania terenu oraz sposobu dotychczasowego przeznaczenia (wykorzystania) terenu

4.3.1. Technika konsultacji - Punkt konsultacyjny w Urzędzie Miejskim

Punkt konsultacyjny uruchomiono w Urzędzie Miejskim w Sokółce w dniach się 1 lipca 2021 r. - 30 lipca 2021 r. (30 dni) w godzinach pracy Urzędu Miejskiego. Technika przeprowadzona została w Urzędzie Miejskim w Sokółce Pl. Kościuszki 1 16-100 Sokółka, budynek posiada dostęp dla osób z niepełnosprawnością oraz ogólnodostępny parking. Na potrzeby zawiadomienia Interesariuszy o planowanych konsultacjach opracowane zostaną plakaty, broszury/ulotki informacyjne, które wyłożone zostały w zwyczajowo przyjętych miejscach. Materiały informacyjne zostały wykonane za pomocą urządzenia wielofunkcyjnego, laptopa z oprogramowaniem oraz aparatu fotograficznego zakupionych ze środków grantu. Laptop wraz z oprogramowaniem był niezbędny do prawidłowej realizacji konsultacji w planowaniu przestrzennym oraz pracy z dokumentami planistycznymi w postaci cyfrowej i obsługi systemu informacji przestrzennej.

Pocztą tradycyjną wysłano zaproszenia imienne do wszystkich dorosłych Mieszkańców Wsi Bohoniki oraz lokalnych i miejscowych Organizacji Pożytku Publicznego: Sokólskiego Funduszu Lokalnego oraz Związku Tatarów Rzeczypospolitej Polskiej Oddział w Bohonikach.

Punkt konsultacyjny był obsługiwany przez koordynatora procesu konsultacji Panią Urszulę Wróblewską oraz członka zespołu Pana Marcina Puszeko. Z Punktu konsultacyjnego skorzystali mieszkańcy wsi Bohoniki, właściciele działek objętych przedmiotowym miejscowym planem zagospodarowania przestrzennego, Sołtys wsi Bohoniki oraz osoby zainteresowane prezentowaną przestrzenią.

W trakcie trwania konsultacji z punktu konsultacyjnego skorzystało 43 osoby. Gmina skutecznie realizowała założone wskaźniki ilościowe realizacji IPK (liczba osób korzystających z punktu – 40 osób, 30 dni funkcjonowania punktu).

Punkt konsultacyjny usytuowany był w łatwo dostępnym miejscu, oznaczony tablicą informacyjną i plakatem. Lokalizacja i układ punktu konsultacyjnego zapewniali nieskrępowaną możliwość zapoznania się z materiałami merytorycznymi zarówno w wersji drukowanej jak i elektronicznej, w tym wykonane zostaną mapy w wersji wielkoformatowej oraz fotogaleria zdjęć terenu. Uczestnikom wręczano materiały w postaci broszur i ulotek oraz koncepcji założeń, podpisano listę obecności wraz oświadczeniem o zapoznaniu się z klauzulą informacyjną o przetwarzaniu danych osobowych. Dla każdego uczestnika opracowano zestaw materiałów merytorycznych i poglądowych za pomocą zakupionych w ramach grantu laptopa i urządzenia wielofunkcyjnego.

W punkcie konsultacyjnym dostępne był również materiały biurowe, które posłużyły uczestnikom do pracy, oznaczania interesujących zagadnień. W budynku dostępne były opracowane za pomocą laptopa z oprogramowaniem oraz wydrukowane za



pomocą urządzenia wielofunkcyjnego, zakupionych z grantu, ankiety, broszury informacyjne, plakaty, koncepcje miejscowego planu oraz inne materiały planistyczne (np. mapy) obejmujące teren miejscowości co zapewniło uczestnikom możliwość szerszego zapoznania się z materiałami poglądowymi i zwiększyło aktywność uczestników konsultacji. Za pomocą laptopa gromadzono i prezentowano dane merytoryczne w zakresie zmian miejscowego planu zagospodarowania przestrzennego. Dane te prezentowane były wraz z omówieniem opracowań planistycznych oraz założeń parku kulturowego, miejsc konfliktowych w zagospodarowaniu przestrzennym, ukształtowania terenu oraz sposobu dotychczasowego przeznaczenia (wykorzystania) terenu. Wykonane mapy poglądowe pozwoliły uwidocznic zapisy miejscowego planu planowania przestrzennego, przedstawić proponowane zmiany w sposób czytelny i zrozumiały dla uczestnika konsultacji.

Został też udostępniony projekt Planu ochrony Parku kulturowego wsi Bohoniki opracowana na potrzeby realizacji pogłębionych konsultacji społecznych. Osoby wykluczone cyfrowo mogli wypełnić przy wsparciu merytorycznym członków Zespołu zadaniowego ankietę online za pośrednictwem laptopa zakupionego z grantu lub ankietę w wersji papierowej. Protokół z przebiegu techniki konsultacyjnej został sporządzony i udostępniony na stronie www.sokolka.pl, BIP Urzędu Miejskiego w Sokółce w zakładce Konsultacje społeczne

[<https://bip-umsokolka.wrotapodlasia.pl/fba82e70c4df071/2021/konsultacje-park-kulturowy-bohoniki.html>]

4.3.2. Technika konsultacji - Punkt konsultacyjny w terenie:

Punkt konsultacyjny uruchomiony był w Domu Pielgrzyma w Bohonikach w dniach się 9 lipca 2021 r. w godz. 9:00 – 14:00 i 27 lipca w godz. 9:00 – 14:00. Technika przeprowadzona została na obszarze objętym opracowaniem planistycznych w sali Pielgrzyma, Bohoniki 23 (koszt wynajmu został sfinansowany ze środków grantu), budynek posiada dostęp dla osób z niepełnosprawnością oraz ogólnodostępny parking.

Materiały informacyjne zostały wykonane za pomocą urządzenia wielofunkcyjnego, laptopa oraz aparatu fotograficznego zakupionego ze środków grantu. Do realizacji techniki zakupiony został laptop wraz z oprogramowaniem jako niezbędny do prawidłowej realizacji konsultacji w planowaniu przestrzennym oraz pracy z dokumentami planistycznymi w postaci cyfrowej i obsługi systemu informacji przestrzennej.

Pocztą tradycyjną wysłano zaproszenia imienne. Punkt konsultacyjny usytuowany został w łatwo dostępnym miejscu, oznaczony tablicą informacyjną. Lokalizacja i układ punktu konsultacyjnego zapewnili nieskrępowaną możliwość zapoznania się z materiałami merytorycznymi zarówno w wersji drukowanej jak i elektronicznej, w tym mapami w wersji wielkoformatowej. Mapy poglądowe pozwoliły uwidocznic zapisy miejscowego planu planowania przestrzennego, przedstawić proponowane zmiany w sposób czytelny i zrozumiały dla uczestnika konsultacji.

Pozwoliło to na ukazanie realnego wpływu procedowanego dokumentu na wygląd i kształt otaczającej uczestników konsultacji przestrzeni.

Osoby wykluczone cyfrowo mogli za pomocą zakupionego w ramach grantu laptopa wypełnić ankietę w wersji papierowej lub elektronicznej. Laptop był narzędziem na którym gromadzone były dane merytoryczne w zakresie zmian miejscowego planu zagospodarowania przestrzennego. Dane te zaprezentowano uczestnikom Punktu konsultacyjnego w terenie wraz z omówieniem opracowań planistycznych oraz założeń parku kulturowego, miejsc konfliktowych w zagospodarowaniu przestrzennym, ukształtowania terenu oraz sposobu dotychczasowego przeznaczenia (wykorzystania) terenu. Został też udostępniony projekt Planu ochrony Parku kulturowego wsi Bohoniki opracowana na potrzeby realizacji pogłębionych konsultacji społecznych. Interesariusze mogli też wypełnić ankietę elektroniczne za pośrednictwem laptopa zakupionego z grantu oraz ankietę w wersji papierowej.

Punkt konsultacyjny był obsługiwany przez koordynatora procesu konsultacji Panią Urszulę Wróblewską oraz członka zespołu Pana Marcina Puszeko. Z Punktu konsultacyjnego skorzystali mieszkańcy wsi Bohoniki, właściciele działek objętych przedmiotowym miejscowym planem zagospodarowania przestrzennego, Sołtys wsi Bohoniki oraz osoby zainteresowane prezentowaną przestrzenią. Zgodnie z listą obecności w dniu 9 lipca 2021 roku z punktu skorzystało 25 osób, a w dniu 27 lipca 2021 roku punkt odwiedziło 14 osób. Gmina skutecznie zrealizowała założone wskaźniki ilościowe realizacji IPK (2 dni funkcjonowania punktu, liczba osób korzystających z punktu ogółem - 30 osób).

Uczestnikom wręczano materiały w postaci broszur i ulotek oraz koncepcji założeń, podpisano listę obecności wraz oświadczeniem o zapoznaniu się z klauzulą informacyjną o przetwarzaniu danych osobowych. Dla każdego uczestnika opracowano zestaw materiałów merytorycznych i poglądowych za pomocą zakupionych w ramach grantu laptopa i urządzenia wielofunkcyjnego.

W dniu 9 lipca 2021 roku szczegółowych odpowiedzi udzielili Eksperti z dziedziny planowania przestrzennego oraz z dziedziny ochrony zabytków: Pani Elżbieta Zalewska i Pani Barbara Tomecka, które były również obecne w punkcie konsultacyjnym w terenie. W budynku dostępne były opracowane za pomocą laptopa z oprogramowaniem oraz wydrukowane za pomocą urządzenia wielofunkcyjnego, zakupionych z grantu, ankiety, broszury informacyjne, plakaty, koncepcje miejscowego planu oraz inne materiały planistyczne obejmujące teren miejscowości co zapewniło uczestnikom możliwość szerszego zapoznania się z materiałami poglądowymi i zwiększyło aktywność uczestników konsultacji.

Protokół z przebiegu techniki konsultacyjnej został sporządzony i udostępniony na stronie www.sokolka.pl, BIP Urzędu Miejskiego w Sokółce w zakładce Konsultacje społeczne. [<https://bip-umsokolka.wrotapodlasia.pl/fba82e70c4df071/2021/konsultacje-park-kulturowy-bohoniki.html>]



4.3.3. Technika konsultacji - Spacer badawczy:

Spacer badawczy odbył się 9 lipca 2021 r. w godz. 10:00 – 13:00 i rozpoczął się w wyznaczonym miejscu zbiórki w miejscowości Bohoniki na obszarze objętym projektem miejscowego planu zagospodarowania przestrzennego. Materiały informacyjne zostały wykonane za pomocą urządzenia wielofunkcyjnego, laptopa oraz aparatu fotograficznego zakupionego ze środków grantu. Do realizacji techniki zakupiony został laptop wraz z oprogramowaniem jako niezbędny do prawidłowej realizacji konsultacji w planowaniu przestrzennym oraz pracy z dokumentami planistycznymi w postaci cyfrowej i obsługi systemu informacji przestrzennej.

Spacer badawczy z udziałem Ekspertów z dziedziny planowania przestrzennego i przedstawicieli Urzędu Miejskiego w Sokółce odbył się 9 lipca 2021 r. w godz. 10:00 – 13:00 zgodnie z zaplanowanym scenariuszem. Udział ekspertów z dziedziny planowania przestrzennego został sfinansowany ze środków grantu. Spacer moderowany był przez koordynatora procesu konsultacji Panią Urszulę Wróblewską oraz ekspertów z dziedziny planowania przestrzennego i zabytków uprawnionego projektanta urbanisty Pana Elżbiety Zalewskiej oraz Pani Barbary Tomeckiej. W spotkaniu uczestniczyli mieszkańcy wsi Bohoniki, właściciele działek objętych przedmiotowym miejscowym planem zagospodarowania przestrzennego, Sołtys wsi Bohoniki oraz osoby zainteresowane prezentowaną przestrzenią.

Spacer, miejsca postoju oraz główny temat rozmów realizowany był zgodnie z przygotowanym przez Zespół zadaniowy scenariuszem. Trasa przebiegu spaceru została wcześniej wyznaczona i sprawdzona. Zaproszenia do udziału w spacerze zostały wysłane imiennie do wszystkich mieszkańców wsi Bohoniki.

Spacer rozpoczął się o godz. 10:00 spotkaniem w Sali Pielgrzyma w Bohonikach. Na wstępie spotkania wręczono uczestnikom materiały w postaci broszur i ulotek oraz koncepcji założeń, podpisano listę obecności oraz oświadczenie o zapoznaniu się z klauzulą informacyjną o przetwarzaniu danych osobowych. Dla każdego uczestnika opracowano zestaw materiałów merytorycznych i poglądowych za pomocą zakupionych w ramach grantu laptopa i urządzenia wielofunkcyjnego. Liczba uczestników: zgodnie z listą obecności w spacerze badawczym wzięły udział 23 osoby. Zgodnie z ustalonym przebiegiem trasy na wyznaczonych stacjach tj. terenach w obszarze objętym zmianą MPZP animator spaceru omówił przeznaczenie terenu w obowiązującym MPZP następnie ekspert z zakresu planowania przestrzennego omówił zmiany w stosunku do obowiązującego MPZP jakie mogłyby się pojawić. Protokół z przebiegu techniki konsultacyjnej został sporządzony i udostępniony na stronie [www.sokolka.pl](https://bip-umsokolka.wrotapodlasia.pl/fba82e70c4df071/2021/konsultacje-park-kulturowy-bohoniki.html), BIP Urzędu Miejskiego w Sokółce w zakładce Konsultacje społeczne [https://bip-umsokolka.wrotapodlasia.pl/fba82e70c4df071/2021/konsultacje-park-kulturowy-bohoniki.html]

4.3.3. Technika konsultacji internetowa E – konsultacje:

E – konsultacje uruchomione były na stronie Urzędu Miejskiego w Sokółce w dniach 1 lipca 2021 r. - 30 lipca 2021 r. pod adresem <https://bip-umsokolka.wrotapodlasia.pl/fba82e70c4df071/2021/konsultacje-park-kulturowy-bohoniki.html>. Do realizacji techniki zakupiony został laptop wraz z oprogramowaniem jako niezbędny do prawidłowej realizacji konsultacji w planowaniu przestrzennym oraz pracy z dokumentami planistycznymi w postaci cyfrowej i obsługi systemu informacji przestrzennej. Stanowisko umożliwiło pracę w systemie informacji przestrzennej z zastosowaniem narzędzi GIS i obsługi map interaktywnych oraz obsługi serwisu mapowego. Parametry techniczne zakupionego sprzętu i oprogramowania umożliwiają płynne działanie systemu dla prawidłowej realizacji konsultacji społecznych.

E-konsultacje były obsługiwane przez członka zespołu Pana Marcina Puszeko.

Na stronie oprócz materiałów planistycznych została zamieszczona ankieta konsultacyjna z pytaniami dotyczącymi konsultowanego projektu oraz ogólnymi pytaniami dotyczącymi przebiegu konsultacji. Formularz ankiety konsultacyjnej został stworzony przez Zespół zadaniowy we współpracy z projektantem dokumentu planistycznego. Formularz ankiety zawierał 14 pytań.

Strona Urzędu Miejskiego wykorzystana została do umieszczenia ogłoszenia o czasie i sposobie przeprowadzenia konsultacji społecznych oraz aktywnego linku prowadzącego do ankiety. Na stronie Urzędu Miejskiego umieszczono również dodatkowe materiały merytoryczne i poglądowe, w tym fotogaleria terenu pozwalające na zapoznanie się z zakresem planowanego dokumentu. Do wykonania materiałów poglądowych i merytorycznych użyto zakupiony w ramach grantu laptop i aparat fotograficzny. Uczestnicy konsultacji mieli możliwość zapoznania się z udostępnionymi w wersji elektronicznej materiałami oraz wypełnić ankietę online.

W trakcie techniki e-konsultacji wpłynęło 100 ankiet. W ankiecie zawarto 14 pytań. Gmina skutecznie zrealizowała założone wskaźniki ilościowe realizacji IPK (80 ankiet online, 21 dni aktywności ankiety online).

Protokół z przebiegu techniki konsultacyjnej został sporządzony i udostępniony na stronie www.sokolka.pl, BIP Urzędu Miejskiego w Sokółce w zakładce Konsultacje społeczne [<https://bip-umsokolka.wrotapodlasia.pl/fba82e70c4df071/2021/konsultacje-park-kulturowy-bohoniki.html>]

4.3.4. Technika konsultacji internetowa - Cykl debat publicznych:

Debata publiczna została przeprowadzona w dniu 5 i 6 sierpnia 2021 r. o godzinie 9:00. Technika przeprowadzona została w formie cyklu debat publicznych (2) w Urzędzie Miejskim w Sokółce Pl. Kościuszki 1 16-100 Sokółka. Budynek posiada salę z dostępem dla osób z niepełnosprawnością oraz ogólnodostępną



parking. Ze względu na sytuację epidemiologiczną oraz ograniczenia sanitarno-epidemiologiczne na terenie gminy debata została zrealizowana za pomocą zakupionej w ramach grantu platformy internetowej do przeprowadzenia debaty Zeto, która umożliwia transmisję obrazu i dźwięku oraz chat. Platforma umożliwia zabezpieczenie konsultacji w sposób uniemożliwiający nieautoryzowany dostęp do jego zasobów oraz wszelkie zmiany w jego treści. Laptop wraz z oprogramowaniem zakupiony w ramach grantu był wykorzystywany do obsługi platformy internetowej do przeprowadzenia debaty Zeto, opracowania materiałów informacyjnych, poglądowych oraz merytorycznych dla procesu konsultacji. Stanowisko wraz platformą do debaty umożliwia pracę w systemie informacji przestrzennej i obsługi map interaktywnych oraz obsługi platformy z formularzami ankiety online. Obsługą platformy zajmował się informatyk (udział sfinansowano ze środków grantu), który był odpowiedzialny za zapis przebiegu debaty, ustawienia sprzętu informatycznego, bieżące reagowanie na zakłócenia techniczne, obsługa czatu oraz ankiet online, wyświetlanie materiałów informacyjnych.

Zespół zadaniowy opracował zakres debat publicznych oraz materiały merytoryczne. W debacie uczestniczyli eksperci z dziedziny planowania przestrzennego i zabytków uprawnionego projektanta urbanisty Pani Elżbieta Zalewska oraz Pani Barbara Tomecka. Moderatorem debaty była Pani Urszula Wróblewska. Eksperti omówili 3 koncepcje planistyczne założeń Miejscowego planu zagospodarowania przestrzennego Parku Kulturowego Bohonik. Udział ekspertów został sfinansowany ze środków grantu

Materiały do debaty zostały w wersji cyfrowej udostępnione zostaną na stronie **Urzędu** :
[<https://bip-umsokolka.wrotapodlasia.pl/fba82e70c4df071/2021/konsultacje-park-kulturowy-bohoniki.html>] . Za pomocą zakupionego laptopa będą gromadzone oraz prezentowane dane merytoryczne w zakresie zmian miejscowego planu zagospodarowania przestrzennego, w tym prezentacja multimedialna. Dane te prezentowane były z udziałem Ekspertów i Moderatora wraz z omówieniem opracowań planistycznych oraz założeń parku kulturowego, miejsc konfliktowych w zagospodarowaniu przestrzennym, ukształtowania terenu oraz sposobu dotychczasowego przeznaczenia (wykorzystania) terenu. Liczba uczestników: zgodnie z zapisem elektronicznym w dniu 5 sierpnia 2021 roku w debacie publicznej wzięło udział 24 osoby, a w dniu 6 sierpnia 2021 roku w debacie uczestniczyło 44 osoby. Gmina skutecznie realizowała założone wskaźniki ilościowe realizacji IPK (2 debaty publiczne, liczba osób które wzięły udział w debacie ogółem - 60 osób). W trakcie debaty eksperci omówili opracowania planistyczne oraz założenia parku kulturowego, miejsc konfliktowych w zagospodarowaniu przestrzennym, ukształtowania terenu oraz sposobu dotychczasowego przeznaczenia (wykorzystania) terenu. Nikt z zalogowanych osób nie skorzystał z możliwości zadawania pytań.

Protokół z przebiegu techniki konsultacyjnej został sporządzony i udostępniony na stronie www.sokolka.pl, BIP Urzędu Miejskiego w Sokółce w zakładce **Konsultacje społeczne**

[<https://bip-umsokolka.wrotapodlasia.pl/fba82e70c4df071/2021/konsultacje-park-kulturowy-bohoniki.html>]

5. Informacja o wynikach konsultacji i wnioskach do planu.

Ogółem w konsultacjach wzięło udział 291 osób, wpłynęło 100 ankiet konsultacyjnych drogą elektroniczną, 18 ankiet w formie papierowej, 43 osób odwiedziło punkt konsultacyjny w urzędzie, 39 osób odwiedziło punkt konsultacyjny w terenie.

W trakcie konsultacji wpłynęły zostały złożone 4 formularze w których to zawarto 6 uwag i wniosków do projektu planu.

Zestawienie tabelaryczne pozyskanych w trakcie konsultacji opinii, uwag i wniosków:

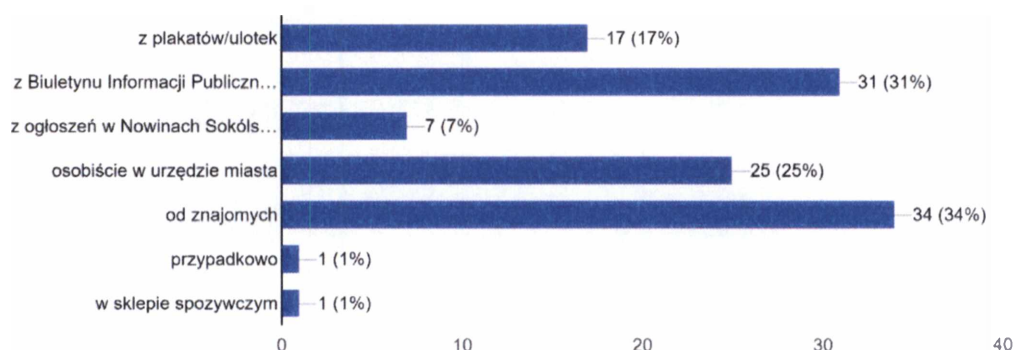
Osoba/podmiot zgłaszającą uwagę	Treść uwagi	Odniesienie się urzędu do wniesionej uwagi (uzasadnienie)
wniosek z 08.07.2021	Dom Pielgrzyma w Bohonikach oznaczyć jako UK	Uwaga możliwa do uwzględnienia. Przepisy umożliwiają wprowadzenie takiej usługi na terenie objętym planem.
wniosek z 12.07.2021	dz. nr geod. 107 Bohoniki przeznaczyć pod dom opieki, agroturystykę, prowadzenie tradycyjnej kuchni tatarskiej	Uwaga możliwa do uwzględnienia. Przepisy umożliwiają wprowadzenie takiej usługi na terenie objętym planem.
wniosek z 27.07.2021	Ująć w planie zakaz lokalizacji dużych ferm hodowlanych <ul style="list-style-type: none"> ● Uważa że lokalizacja miejsca postojowego w projekcie planu jest niewłaściwa z uwagi na znaczne oddalenie od meczetu 	Uwaga wymaga przeanalizowania. Lokalizacja miejsca postojowego w środkowej części miejscowości jest zasadna, niemniej głos mieszkańca wsi znającego realia i funkcjonowanie miejscowości winien być przeanalizowany



	<ul style="list-style-type: none"> ● wnioskuje o wybudowanie ścieżki rowerowej do Bohonikach ● zwiększenie estetyki poprzez wymianę infrastruktury (linii kablowych, lamp oświetleniowych) 	<p>Uwaga możliwa do uwzględnienia. Przepisy umożliwiają wprowadzenie zapisów dotyczących realizacji urządzeń infrastruktury drogowej na terenie objętym planem.</p> <p>Uwaga możliwa do uwzględnienia. Przepisy umożliwiają wprowadzenie zapisów dot. infrastruktury na terenie objętym planem.</p>
wniosek z 12.08.2021	dz. nr geod. 109/2 Bohoniki przeznaczyć działkę pod usługi sakralne – Dom Pogrzebowy	Uwaga możliwa do uwzględnienia. Przepisy umożliwiają wprowadzenie takiej usługi na terenie objętym planem.

Wyniki analizy 100 ankiet konsultacyjnych zbieranych w formie elektronicznej – w postaci wykresów.

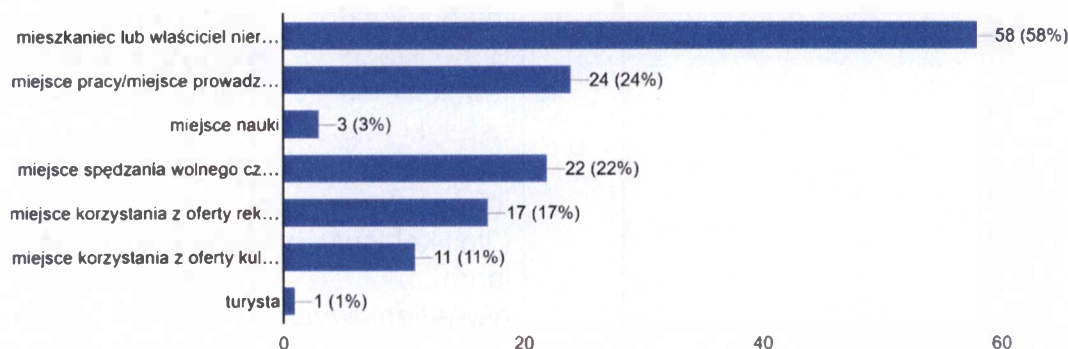
W jaki sposób dowiedział(a) się Pani/Pan o prowadzonych konsultacjach społecznych dotyczących projektu miejscowego planu zagospo...ohonikach (można zaznaczyć kilka odpowiedzi) *
100 odpowiedzi





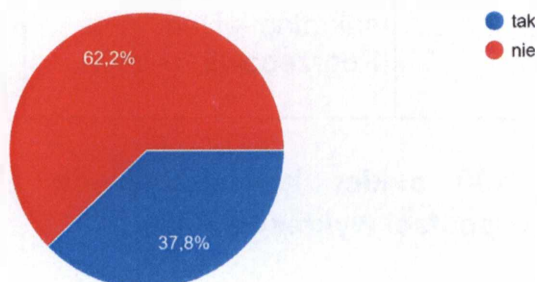
Jaki jest Pani/Pana związek z Gminą Sokółka? (proszę zaznaczyć właściwe odpowiedzi) *

100 odpowiedzi



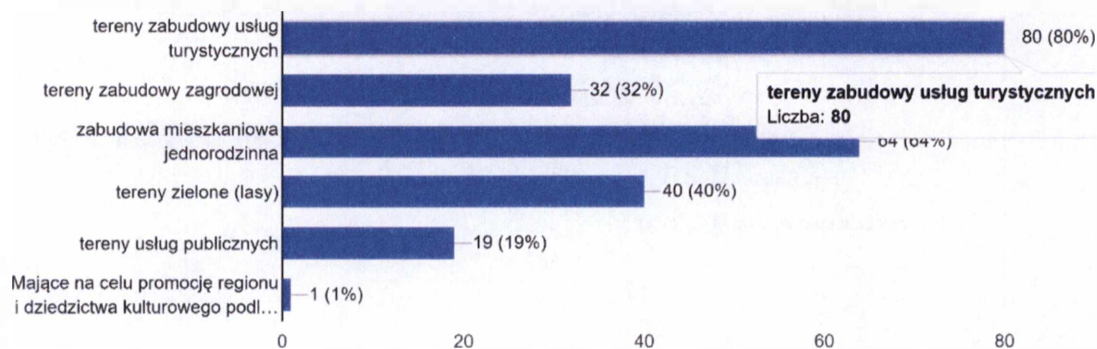
Czy posiada Pani/Pan nieruchomości na terenie objętym opracowaniem miejscowego planu zagospodarowania przestrzennego?

98 odpowiedzi



Jakie funkcje Pani/Pana zdaniem powinny wystąpić na obszarze objętym opracowaniem miejscowego planu zagospodarowania przestrzennego? *(można zaznaczyć kilka odpowiedzi)

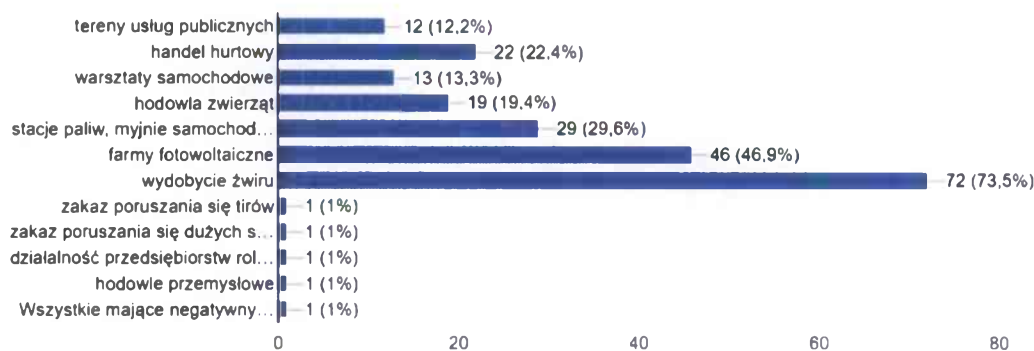
100 odpowiedzi





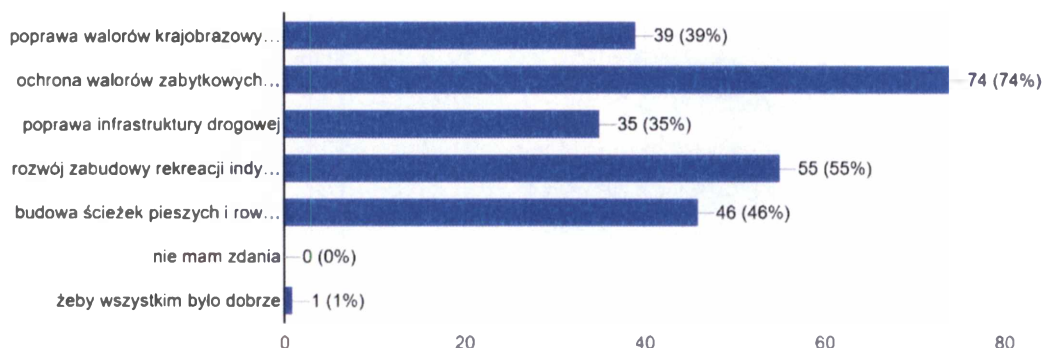
Jaki rodzaj usług i działalności gospodarczych według Pani/Pana powinien zostać zakazany na terenie objętym planem? (można zaznaczyć kilka odpowiedzi)

98 odpowiedzi



Jakie kwestie chciałaby/chciałby Pani/Pan rozwiązać za pomocą miejscowego planu zagospodarowania przestrzennego? *

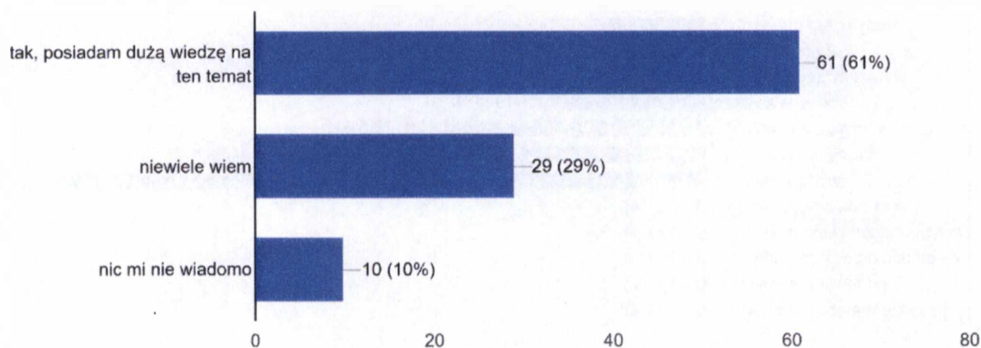
100 odpowiedzi





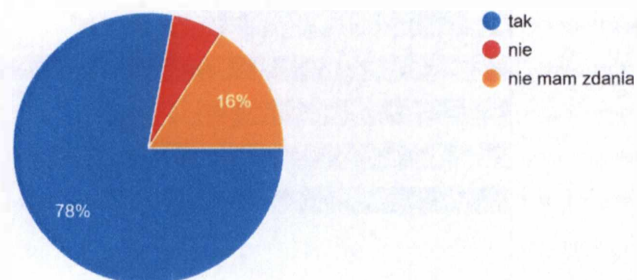
Czy ma Pani/Pan wiedzę na temat działania Urzędu Miejskiego w Sokółce w zakresie planowania przestrzennego, w tym wcześniej prowadzonych konsultacji społecznych dokumentu planistycznego? *

100 odpowiedzi



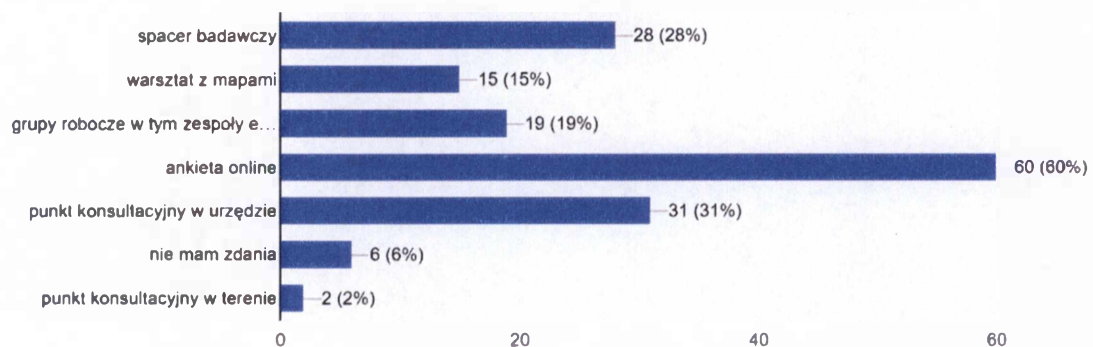
Czy chciałaby/chciałby Pani/Pan w przyszłości uczestniczyć w konsultacjach społecznych dotyczących innych ważnych dla miasta dokumentów planistycznych?

100 odpowiedzi



Z której techniki konsultacji społecznych chciałaby/chciałby Pani/Pan skorzystać w przyszłości? *

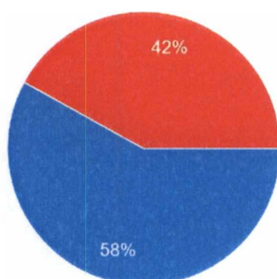
100 odpowiedzi





Płeć: *

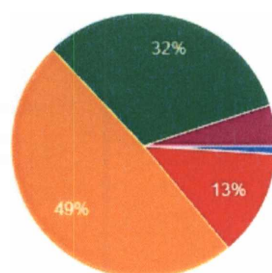
100 odpowiedzi



- kobieta
- mężczyzna

Wiek: *

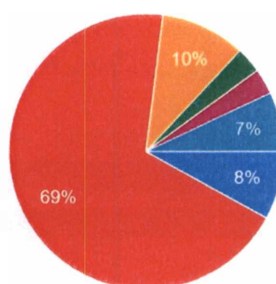
100 odpowiedzi



- < 18
- 18 – 24
- 25 – 44
- 45 – 68
- >68

Status zawodowy: *

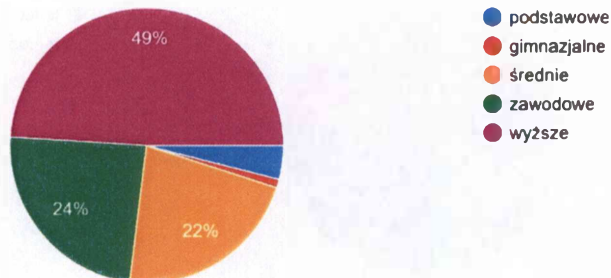
100 odpowiedzi



- uczeń/student
- osoba pracująca
- osoba prowadząca działalność gospodarczą
- osoba zajmująca się domem
- osoba bezrobotna
- emeryt/rencista



Wykształcenie: *
100 odpowiedzi



14. Uwagi i komentarze: (Jeżeli jakies kwestie istotne dla rozwoju Gminy Sokółka / dla miejscowości Bohoniki Pani/Pana zdaniem nie zostały poruszone w ankiecie zapraszam do przedstawienia ich poniżej)

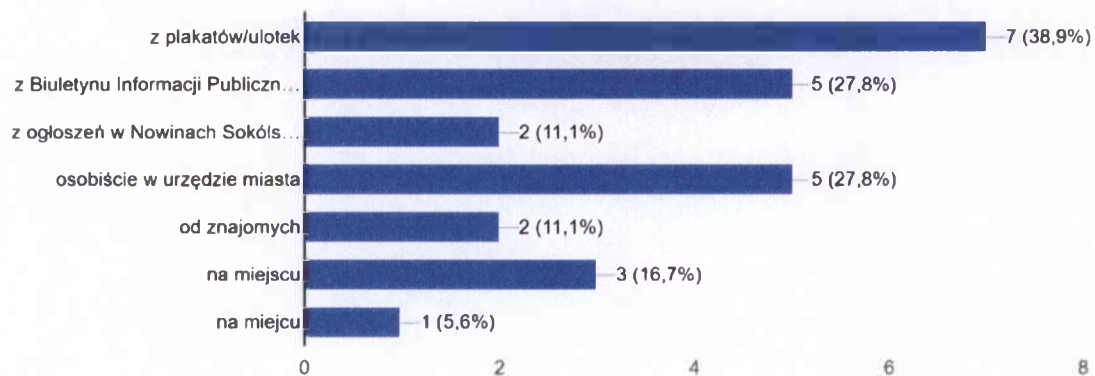
2 odpowiedzi

Uważam że nowa lokalizacja miejsca postojowego dla autokarów nie jest właściwa. Za daleko od meczetu. Wnioskuje o konieczność wybudowania ścieżki rowerowej do Bohonik.

zaprześcić tworzenia kopalni żwiru na tych terenach.

Wyniki analizy 18 ankiet konsultacyjnych zbieranych w formie papierowej – w postaci wykresów.

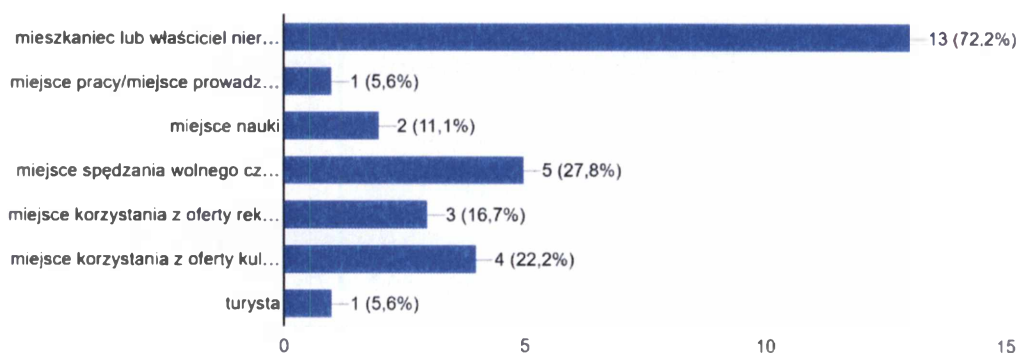
W jaki sposób dowiedział(a) się Pani/Pan o prowadzonych konsultacjach społecznych dotyczących projektu miejscowego planu zagosp...ohonikach (można zaznaczyć kilka odpowiedzi) *
18 odpowiedzi





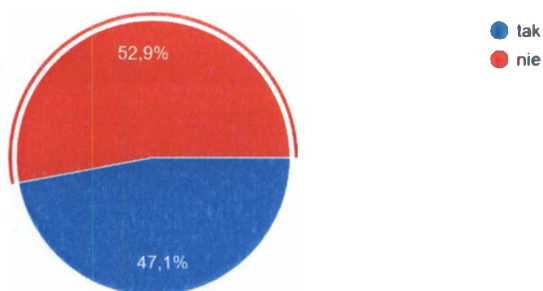
Jaki jest Pani/Pana związek z Gminą Sokółka? (proszę zaznaczyć właściwe odpowiedzi) *

18 odpowiedzi



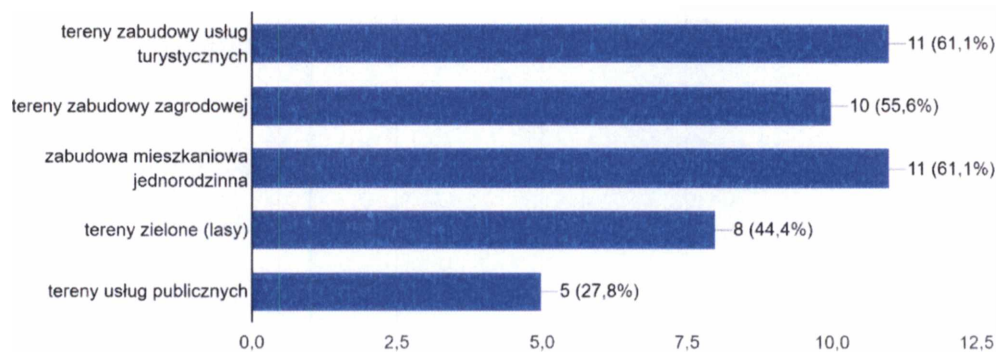
Czy posiada Pani/Pan nieruchomości na terenie objętym opracowaniem miejscowego planu zagospodarowania przestrzennego?

17 odpowiedzi



Jakie funkcje Pani/Pana zdaniem powinny wystąpić na obszarze objętym opracowaniem miejscowego planu zagospodarowania przestrzennego? *(można zaznaczyć kilka odpowiedzi)

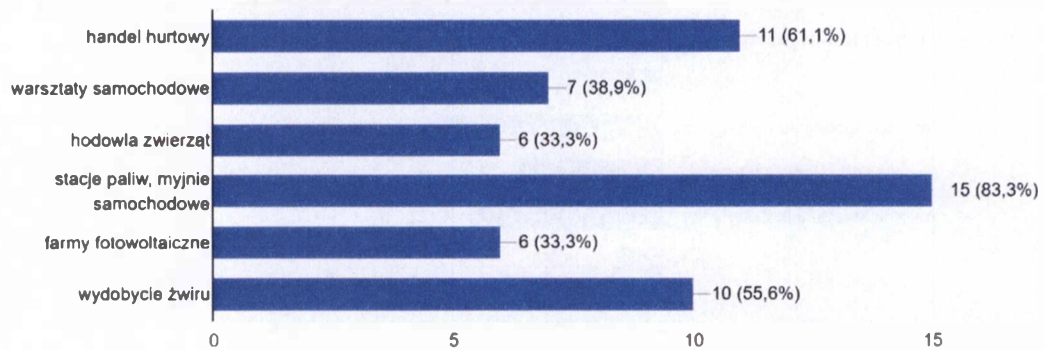
18 odpowiedzi





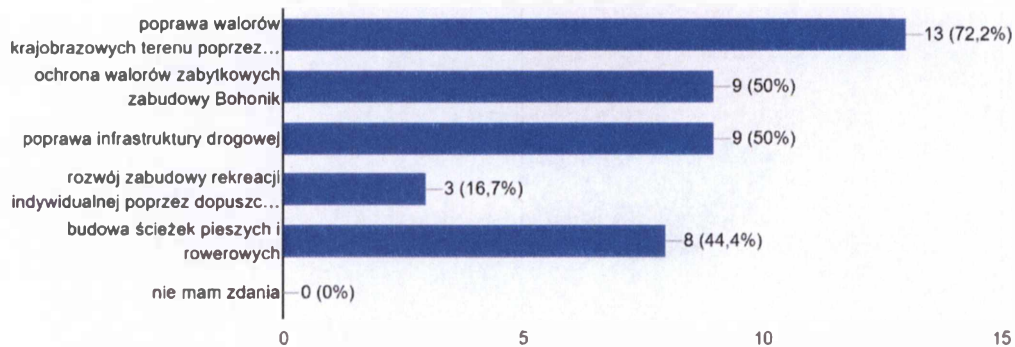
Jaki rodzaj usług i działalności gospodarczych według Pani/Pana powinien zostać zakazany na terenie objętym planem? (można zaznaczyć kilka odpowiedzi)

18 odpowiedzi



Jakie kwestie chciałaby/chciałby Pani/Pan rozwiązać za pomocą miejscowego planu zagospodarowania przestrzennego? *

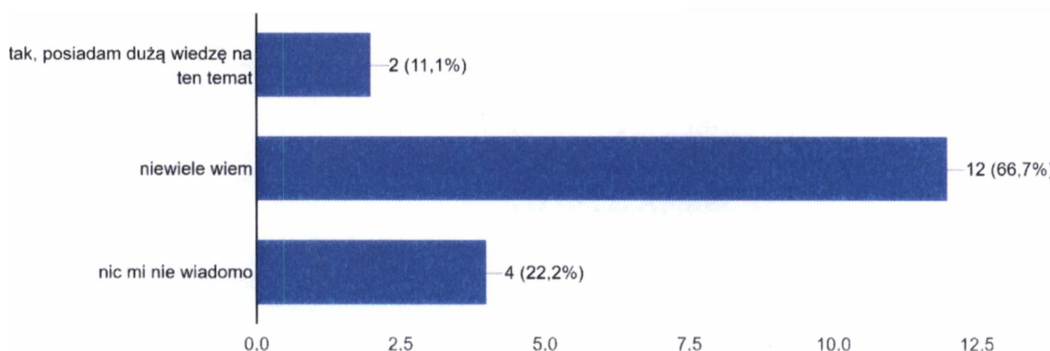
18 odpowiedzi





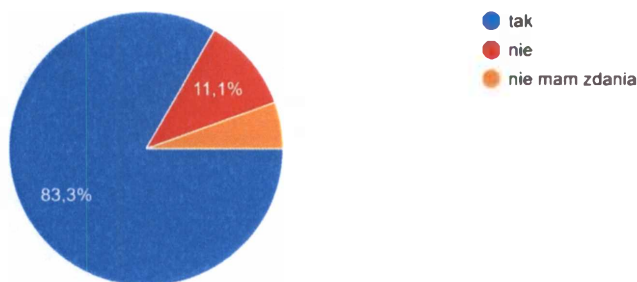
Czy ma Pani/Pan wiedzę na temat działania Urzędu Miejskiego w Sokółce w zakresie planowania przestrzennego, w tym wcześniej prowadzonych konsultacji społecznych dokumentu planistycznego? *

18 odpowiedzi



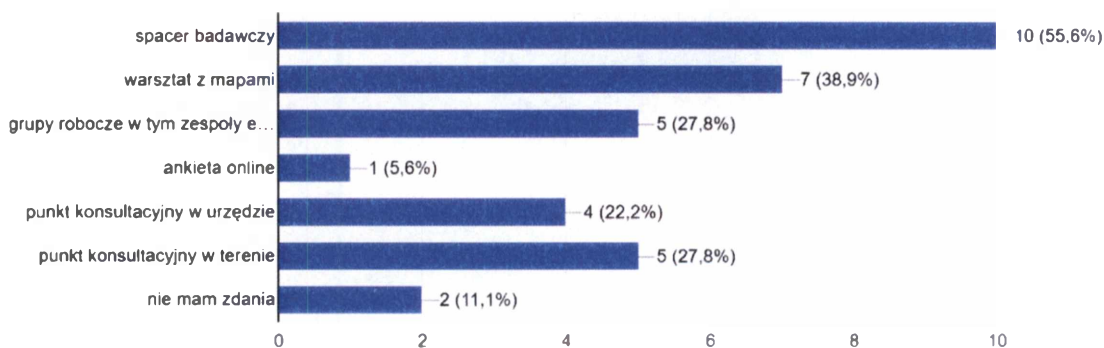
Czy chciałaby/chciałby Pani/Pan w przyszłości uczestniczyć w konsultacjach społecznych dotyczących innych ważnych dla miasta dokumentów planistycznych?

18 odpowiedzi



Z której techniki konsultacji społecznych chciałaby/chciałby Pani/Pan skorzystać w przyszłości? *

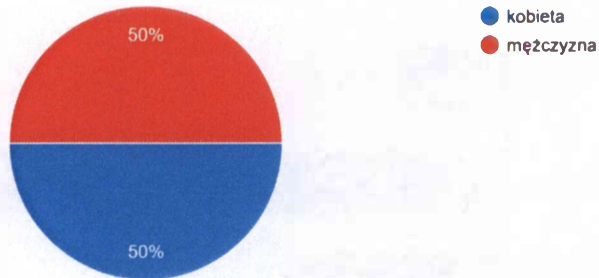
18 odpowiedzi





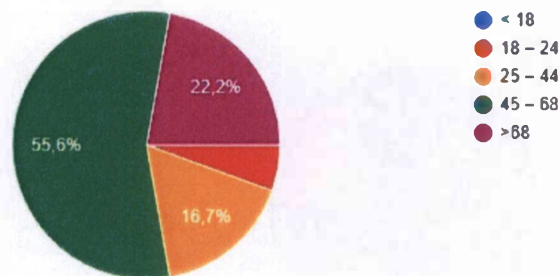
Płeć: *

18 odpowiedzi



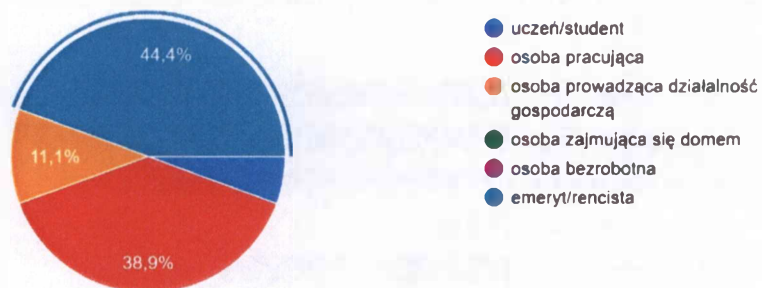
Wiek: *

18 odpowiedzi



Status zawodowy: *

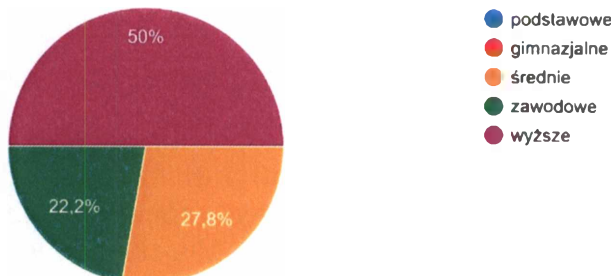
18 odpowiedzi





Wykształcenie: *

18 odpowiedzi



14. Uwagi i komentarze:(jeżeli jakieś kwestie istotne dla rozwoju Gminy Sokółka / dla miejscowości Bohoniki Pani/Pana zdaniem nie zostały poruszone w ankiecie zapraszam do przedstawienia ich poniżej)

0 odpowiedzi

Na razie nie ma odpowiedzi na to pytanie.

Najwięcej osób o konsultacjach społecznych dowiedziało się ze strony internetowej oraz od znajomych (po 36) równie dużo osób dowiedziało się o konsultacjach będąc osobiście w urzędzie. Świadczy to, iż oznakowanie urzędu, ulotki informacyjne oraz oraz ogłoszenie na drzwiach i tablicy urzędu spełniło zadanie informacyjne. Najwięcej osób z ankietowanych jest mieszkańcami Gminy Sokółka lub właścicielami działki na terenie gminy Sokółka bo aż 71. Najwięcej z osób ankietowanych było zainteresowanych wprowadzeniem na tym terenie zabudowy usług turystycznych(91) zabudowy jednorodzinnej (75) oraz zagrodowej (42) Równie dużo było chętnych na pojawienie się na tym terenie zieleni i lasów (49). Na pytanie dotyczące zakazanych sposobów najwięcej osób było za wprowadzeniem zakazu wydobywania żwiru (82) farm fotowoltaicznych (52) oraz stacji paliw i myjni – 44 osób. Według ankietowanych plan powinien przede wszystkim spełniać ochronę walorów zabytkowych zabudowy Bohonik – 83 osób, 54 osoby chciały uwzględnienia i budowy ścieżek rowerowych. Z ankiet wynika, sporo bo aż 63 mają wiedzę na tematy związane z zagospodarowaniem przestrzennym. Aż 89 z pośród ankietowanych chciałyby w przyszłości uczestniczyć w pogłębionych konsultacjach społecznych . Techniki jakie najbardziej odpowiadały ankietowanym to : ankieta (61) spacer badawczy 38 i punkt konsultacyjny w urzędzie (35) . Nieznaczną większość ankietowanych to kobiety (67) mężczyźni (51) Najwięcej ankietowanych to ludzie w przedziale wiekowym 25-44 lat (51) następnie w przedziale wiekowym 45-68 lat (41) Najwięcej z wypełniających ankietę to osoby z



wykształceniem wyższym (57) i zawodowym (28) osoby pracujące (74) i emeryci (16).

6. Informacja o dalszym postępowaniu dotyczącym konsultowanego dokumentu zgodnie z procedurą planistyczną

1. Informacja o formach przekazania uwag zebranych podczas konsultacji uczestnikom i opinii publicznej.

Protokoły z przebiegu technik konsultacyjnych zostały sporządzone i udostępnione na stronie www.sokolka.pl, BIP Urzędu Miejskiego w Sokółce w zakładce Konsultacje społeczne

[<https://bip-umsokolka.wrotapodlasia.pl/fba82e70c4df071/2021/konsultacje-park-kulturowy-bohoniki.html>]

Raport z przebiegu realizacji indywidualnego planu konsultacji Etap I z uwagami zebranymi z poszczególnych technik konsultacyjnych i pozostałymi wnioskami oraz rozstrzygnięciami urzędu udostępniony zostanie www.sokolka.pl, BIP Urzędu Miejskiego w Sokółce w zakładce Konsultacje społeczne

2. Informacja o tym, czy przeprowadzone konsultacje wpłynęły na kształt dokumentu planistycznego i dalszy proces procedury planistycznej

Przeprowadzone konsultacje społeczne mają bardzo duży wpływ na kształt dokumentu planistycznego. W ich trakcie, podczas rozmów z mieszkańcami zostały zasygnalizowane problemy planistyczne dotyczące planów prowadzenia infrastruktury technicznej na danym obszarze i systemów komunikacji (m.in. budowa nowego przebiegu drogi powiatowej), dodatkowej lokalizacji usług sakralnych (domu pogrzebowego) zmiany lokalizacji przystanku autobusowego i zapewnienia miejsca postojowego. Zgłoszone sugestie i uwagi były przedmiotem omawiania na spotkaniu roboczym w dniu 17 sierpnia 2021 r. dotyczącym projektu planu ze służbami ochrony zabytków, przedstawicielami Tatarów, Dróg Powiatowych i Członków Komisji Urbanistycznej.

3. Opis dalszych etapów zgodnie z procedurą planistyczną

Zakres podejmowanych czynności określa art. 15 ustawy z dn. 27 marca 2003 r. o planowaniu i zagospodarowaniu przestrzennym (t.j. Dz. U. z 2020 r., poz. 293) wraz z rozporządzeniem. Po opracowaniu projektu miejscowego planu, dokument zostanie przekazany Miejskiej Komisji Urbanistycznej przy Burmistrzu Sokółki. Po uzyskaniu pozytywnej opinii komisji, projekt dokumentu zostanie przekazany do uzgodnień i opiniowania. Następnie przedłożony zostanie do uzgodnienia z organami wymienionymi w ustawie o planowaniu i zagospodarowaniu przestrzennym. Po uzyskaniu wszystkich uzgodnień i opinii wyłożony zostanie do wglądu publicznego na okres 21 dni z ogłoszeniem tego faktu na 7 dni przed datą wyłożenia i wyznaczeniem w ogłoszeniu daty dyskusji publicznej nad przyjętymi w



projekcie planu rozwiązaniami.

7. Podsumowanie

Konsultacje społeczne odniosły zamierzony rezultat ponieważ dotarły do dużego grona osób, które wzięły w nich udział czy to osobiście czy też za pomocą urządzeń elektronicznych. Wiele osób o konsultacjach dowiedziało się ze strony Urzędu Miejskiego, poprzez media elektroniczne oraz od znajomych. Zdecydowana większość bo aż ponad 80% osób w przyszłości chciałaby uczestniczyć w konsultacjach społecznych. Przeprowadzone konsultacje społeczne w sprawie sporządzenia miejscowego planu zagospodarowania przestrzennego (MPZP) dla Parku kulturowego Bohoniki odbywały się w trudnych warunkach epidemiologicznych na terenie gminy, ale udało się pozyskać ważne dla projektu miejscowego planu uwagi od mieszkańców oraz poznać opinie mieszkańców na temat rozwiązań planistycznych za pomocą ankiet konsultacyjnych, zbieranych w formie elektronicznej i papierowej.

Pogłębione konsultacje społeczne w ramach projektu grantowego pt. „Konsultacje społeczne metodą na podniesienie jakości w obszarze planowania i zagospodarowania przestrzennego” odniosły sukces, gdyż dotarły dużej grupy zainteresowanych i wpłynęły na wzrost zainteresowania mieszkańców gminy Sokółka procesem konsultacji społecznych w obszarze planowania i zagospodarowania przestrzennego. Każda z wybranych technik pozwoliła dotrzeć do różnego grona zainteresowanych. W opinii realizatorów procesu konsultacji, uczestnicy preferują indywidualne osobiste spotkania, które umożliwiają bezpośrednie zadawanie pytań dotyczących poszczególnych nieruchomości lub zagadnień oraz konsultacji za pomocą ankiet internetowych w których mogą anonimowo zgłosić uwagi i wnioski.

Dużym zainteresowaniem cieszył się **Punkt konsultacyjny w Urzędzie** z którego skorzystało 43 osoby czym Gmina Sokółka skutecznie zrealizowała założone wskaźniki ilościowe realizacji IPK (liczba osób korzystających z punktu – 40 osób, 30 dni funkcjonowania punktu). Mieszkańcy podczas wizyty w punkcie konsultacyjnych byli zadowoleni z ilości oraz zakresu materiałów informacyjnych. Na potrzeby zawiadomienia Interesariuszy o planowanych konsultacjach opracowane zostali plakaty, broszury/ulotki informacyjne, które wyłożone zostali w zwyczajowo przyjętych miejscach. Materiały informacyjne zostały wykonane za pomocą urządzenia wielofunkcyjnego, laptopa z oprogramowaniem oraz aparatu fotograficznego zakupionych ze środków grantu. Punkt konsultacyjny usytuowany był w łatwo dostępnym miejscu, oznaczony tablicą informacyjną i plakatem. Lokalizacja i układ punktu konsultacyjnego zapewniali nieskrępowaną możliwość zapoznania się z materiałami merytorycznymi zarówno w wersji drukowanej jak i elektronicznej, w tym wykonane zostały mapy w wersji wielkoformatowej oraz fotogaleria zdjęć terenu. Materiały informacyjne w postaci ulotek- broszur znajdowały się na parterze Urzędu Miejskiego, w sekretariacie oraz w pokoju 303. Materiały w

postaci map, planów, dokumentacji fotograficznej znajdowały się w pokoju 303. W Punkcie konsultacyjnym można było uzyskać informację odnośnie projektu miejscowego planu zagospodarowania przestrzennego dla Parku kulturowego Bohoniki od merytorycznego pracownika. Punkt konsultacyjny był obsługiwany przez koordynatora procesu konsultacji Panią Urszulę Wróblewską oraz członka zespołu Pana Marcina Puszeko. Uczestnikom wręczano materiały w postaci broszur i ulotek oraz koncepcji założeń, podpisano listę obecności wraz oświadczeniem o zapoznaniu się z klauzulą informacyjną o przetwarzaniu danych osobowych. Dla każdego uczestnika opracowano zestaw materiałów merytorycznych i poglądowych za pomocą zakupionych w ramach grantu laptopa i urządzenia wielofunkcyjnego.

Z analizy ustnych wypowiedzi uczestników konsultacji, wynika iż osoby odwiedzające Punkt bardzo wysoko oceniły jakość przygotowanych materiałów informacyjnych, poglądowych i merytorycznych, sposób i czas udzielenia informacji podczas wizyty w punkcie konsultacyjnym oraz standard przygotowanego punktu. Punkt konsultacyjny został przygotowany w taki sposób aby spełniać restrykcje przewidziane Covid-19 poprzez zapewnienie oddzielnego stanowiska z maseczkami, płynem do dezynfekcji rąk oraz rękawiczek jednorazowych. Osoby wykluczone cyfrowo mogli wypełnić przy wsparciu merytorycznym członków Zespołu zadaniowego ankietę online za pośrednictwem laptopa zakupionego z grantu lub ankietę w wersji papierowej. Z wypowiedzi uczestników wynika, iż osoby, które korzystały z Punktu, poleciłyby innym osobom udział w takim spotkaniu konsultacyjnym.

Z Punktu konsultacyjnego w terenie skorzystali mieszkańcy wsi Bohoniki, właściciele działek objętych przedmiotowym miejscowym planem zagospodarowania przestrzennego, Sołtys wsi Bohoniki oraz osoby zainteresowane prezentowaną przestrzenią. Zgodnie z listą obecności w dniu 9 lipca 2021 roku z punktu skorzystało 25 osób, a w dniu 27 lipca 2021 roku punkt odwiedziło 14 osób. Gmina skutecznie realizowała założone wskaźniki ilościowe realizacji IPK (2 dni funkcjonowania punktu, liczba osób korzystających z punktu ogółem - 30 osób). Punkt konsultacyjny był obsługiwany przez koordynatora procesu konsultacji Panią Urszulę Wróblewską oraz członka zespołu Pana Marcina Puszeko. W dniu 9 lipca 2021 roku w punkcie konsultacyjnym obecni byli Ekspertki z dziedziny planowania przestrzennego oraz z dziedziny ochrony zabytków: Pani Elżbieta Zalewska i Pani Barbara Tomecka. Do realizacji techniki zakupiony został laptop wraz z oprogramowaniem jako niezbędny do prawidłowej realizacji konsultacji w planowaniu przestrzennym oraz pracy z dokumentami planistycznymi w postaci cyfrowej i obsługi systemu informacji przestrzennej. Osoby wykluczone cyfrowo mogli za pomocą zakupionego w ramach grantu laptopa wypełnić ankietę w wersji papierowej lub elektronicznej. Uczestnicy podkreślali, że punkt konsultacyjny było łatwo znaleźć dzięki materiałom informacyjnym oraz plakatom. Materiały informacyjne zostały wykonane za pomocą urządzenia wielofunkcyjnego, laptopa oraz aparatu fotograficznego zakupionego ze środków grantu. Spotkanie Mieszkańców oraz osób zainteresowanych z projektantkami dokumentu wzbudziło duże zainteresowanie i pozwoliło na zadawanie pytań m.in.: dotyczących :

1. Dotychczasowego przeznaczenia terenów i ich możliwego zagospodarowania,
2. Obecnego ukształtowania przestrzeni miejscowości wsi Bohoniki,
3. Możliwych zmiany w przeznaczeniu terenów,
4. wskaźników dotyczących rodzaju zagospodarowania terenu (m.in. które tereny mogą być przeznaczone są do zabudowy, a które nie);
5. obszarów objętych szczególną ochroną (ochrona przyrody, ochrona dziedzictwa kulturowego, krajobrazu i zabytków) i na jakich zasadach odbywa się ta ochrona
6. planów prowadzenia infrastruktury technicznej na danym obszarze i systemów komunikacji (m.in. jakie nowe drogi będą budowane),
7. terenów przeznaczonych na inwestycje publiczne,
8. obszarów objętych MPZP ograniczających prowadzenie działalności gospodarczej.

Punkt konsultacyjny został przygotowany w taki sposób aby spełniać restrykcje przewidziane Covid-19 poprzez zapewnienie oddzielnego stanowiska z maseczkami, płynem do dezynfekcji rąk oraz rękawiczek jednorazowych. Punkt konsultacyjny w terenie w opinii odwiedzających był jedną z najciekawszych technik, które pozwoliły na bezpośrednie spotkanie się zainteresowanych z realizatorami projektu planu. Uczestnicy konsultacji pozytywnie ocenili miejsce w którym zorganizowano punkt konsultacyjny w terenie. Uczestnicy mogli wypić kawę i herbatę zakupione ze środków grantowych. Mieszkańcy zwracali uwagę na mapy poglądowe, które pozwolili uwidocznic zapisy miejscowego planu planowania przestrzennego, przedstawić proponowane zmiany w sposób czytelny i zrozumiały dla uczestnika konsultacji. Uczestnikom wręczano materiały w postaci broszur i ulotek oraz koncepcji założeń, podpisano listę obecności wraz oświadczeniem o zapoznaniu się z klauzulą informacyjną o przetwarzaniu danych osobowych. Dla każdego uczestnika opracowano zestaw materiałów merytorycznych i poglądowych za pomocą zakupionych w ramach grantu laptopa i urządzenia wielofunkcyjnego.

Ze spaceru badawczego skorzystało 23 osoby czym Gmina Sokółka skutecznie realizowała założone wskaźniki ilościowe realizacji IPK (liczba osób które wzięły udział – 20 osób). W technice tej wzięli udział mieszkańcy wsi Bohoniki, właściciele działek objętych przedmiotowym miejscowym planem zagospodarowania przestrzennego, Sołtys wsi Bohoniki oraz osoby zainteresowane prezentowaną przestrzenią. W spacerze uczestniczyli również eksperci, którzy na bieżąco udzielali odpowiedzi na pytania uczestników spaceru. Po prezentacji nastąpiła dyskusja nad przyjętymi rozwiązaniami w przedłożonym planie zagospodarowania miejscowego. Pozytywnie odebrano również przygotowane w ramach debaty poczęstunek oraz możliwość wypicia kawy lub herbaty (sfinansowany ze środków grantu). Technika konsultacyjna została przygotowana w taki sposób aby spełniać restrykcje przewidziane Covid-19 poprzez zachowanie

odpowiedniej odległości pomiędzy uczestnikami spaceru oraz zapewnienie maseczek, płynu do dezynfekcji rąk oraz rękawiczek jednorazowych. Uczestnicy podkreślali, że spotkanie było dobrze przygotowane, a sposób zaprezentowania terenów objętych planem oraz pozostałych informacji był zrozumiały.

Na podstawie analizy odpowiedzi respondentów najskuteczniejszą metodą poinformowania osób o prowadzonych konsultacjach społecznych okazały się wywieszane plakaty oraz ulotki informacyjne (38,9%) następnie umieszczone na stronie Urzędu Miasta i Gminy Sokółka oraz Biuletynu Informacji Publicznej Urzędu Miasta Sokółka (27,8%) tak samo skuteczne okazały się informacje przekazywane interesariuszom przez pracowników w Urzędzie Miasta (27,8%). Ten wynik jest bardzo dobry i pokazuje, że działania informacyjne zaplanowane i zrealizowane przez członków Zespołu zadaniowego oraz pracowników Gminy przyniosły wzrost zainteresowania mieszkańców gminy Sokółka procesem konsultacji społecznych w obszarze planowania i zagospodarowania przestrzennego.

Dzięki wyborowi różnych technik konsultacji Zespół starał się wzbudzić zainteresowanie różnych grup mieszkańców Gminy procesem konsultacji społecznych w obszarze planowania i zagospodarowania przestrzennego. Ankiety na spacerze wypełniło 9 kobiet i 9 mężczyzn. Najwięcej ankietowanych było w wieku 45-68 lat (55,6%), kolejnymi najliczniejszymi grupami okazały się osoby w wieku powyżej 68 lata - 22,2% oraz osoby w wieku 25-44 lata - 16,7% ankietowanych. Najmniej liczną grupą okazały się osoby powyżej poniżej 18 roku życia (0%). Najczęściej ankietę wypełniały osoby będące na emeryturze/rencie 44,4% oraz osoby pracujące 38,9%. Najliczniejszą grupę osób biorących w tej technice konsultacji stanowili mieszkańcy/właściciele nieruchomości z Gminy Sokółka (72,2%). Wykształcenie ankietowanych przedstawiało się w następujący sposób: 50% ankietowanych posiada wykształcenie wyższe, 27,8% ankietowanych posiada wykształcenie średnie oraz 22,2% ankietowanych posiada wykształcenie zawodowe. Na pytanie dotyczące posiadania nieruchomości na terenach objętych planem (52,9%) ankietowanych odpowiedziało, że nie posiada, a 47,1% ankietowanych odpowiedziało, że posiada nieruchomości. Zdecydowana większość ankietowanych preferuje zabudowę usługami turystycznymi oraz zabudowę mieszkaniową jednorodziną (61,1%) mniej z kolei zabudowę zagrodową (55,6%), tereny zieleni (44,4%). Na pytanie o Czy chciałaby w przyszłości uczestniczyć w konsultacjach społecznych dotyczących innych ważnych dla miasta dokumentów planistycznych 83,3% ankietowanych odpowiedziało że tak, 11,1% że nie. Pokazuje to, że podjęte przez Gminę działania dotyczące zorganizowania na terenie gminy konsultacji planistycznych były potrzebne, szczególnie w zakresie wzrostu poziomu zrozumienia zmian, zaproponowanych w miejscowym planie oraz ich wpływu na usprawnienie procesów inwestycyjno-budowlanych poprzez informowanie mieszkańców w sposób ogólnodostępny, przekonujący i fachowy.

Ten wynik jest bardzo dobry i pokazuje, że działania informacyjne oraz konsultacyjne podjęte przez członków Zespołu zadaniowego oraz pracowników



Urzędu Miejskiego przyniosły wzrost zainteresowania mieszkańców gminy procesem konsultacji społecznych w obszarze planowania i zagospodarowania przestrzennego.

W takiej techniki **E-konsultacji** wpłynęło 100 ankiet. Gmina skutecznie realizowała założone wskaźniki ilościowe realizacji IPK (30 dni funkcjonowania e-konsultacji, liczba ankiet - 80). Większość mieszkańców dowiedziała się o konsultacjach od znajomych (34 osoby), z Biuletynu Informacji Publicznej Miasta Sokółka/strony internetowej Miasta (31 osób), osobiście w urzędzie miasta (25 osób) oraz z plakatów i ulotek (17 osób). Ten wynik jest bardzo dobry i pokazuje, że działania informacyjne zaplanowane i zrealizowane przez członków Zespołu zadaniowego oraz pracowników Gminy przyniosły wzrost zainteresowania mieszkańców gminy procesem konsultacji społecznych w obszarze planowania i zagospodarowania przestrzennego. Do opracowania materiałów informacyjnych, poglądowych oraz merytorycznych dla procesu konsultacji wykorzystano zakupiony ze środków grantu laptop wraz z oprogramowaniem oraz urządzenie wielofunkcyjne. Dzięki wyborowi różnych technik konsultacji Zespół starał się wzbudzić zainteresowanie różnych grup mieszkańców Gminy procesem konsultacji społecznych w obszarze planowania i zagospodarowania przestrzennego. W konsultacjach wzięło udział 58 kobiet i 42 mężczyzn. Najwięcej ankietowanych było w wieku 25-44 lat, a kolejnymi najliczniejszymi grupami okazały się osoby w wieku 45-68 lata oraz osoby w wieku 18-24 lata. Najmniej liczną grupą okazały się osoby poniżej 18 roku życia. Najczęściej ankietę wypełniały osoby pracujące 69 osób następnie osoby prowadzące działalność gospodarczą – 10, emeryci/renciści – 8, uczniowi/studenci - 7 ankietowanych. Najliczniejszą grupę osób biorących w tej technice konsultacji stanowili mieszkańcy/właściciele nieruchomości z Gminy Sokółka (58 osób), osoby związane zawodowo z gminą (24), osoby spędzające czas wolny na terenie gminy (22). Wykształcenie ankietowanych przedstawiało się w następujący sposób: 49 ankietowanych posiada wykształcenie wyższe, 24 osoby posiadają wykształcenie zawodowe oraz 22 ankietowanych posiada wykształcenie średnie. Na pytanie dotyczące posiadania nieruchomości na terenach objętych planem, 37 ankietowanych odpowiedziało, że nie posiada, a większość (62) ankietowanych odpowiedziało, że posiada nieruchomości. Zdecydowana większość ankietowanych preferuje zabudowę mieszkaniową jednorodziną wolnostojącą z dużym udziałem zieleni na działce (77,3%) mniej z kolei zabudowę mieszkaniową jednorodziną w zabudowie bliźniaczej (12 %) oraz zabudowę mieszkaniową jednorodziną w zabudowie szeregowej (10,7%).

Na pytanie o podniesieniu wiedzy mieszkańców na temat planowania przestrzennego 61 ankietowanych odpowiedziało że tak, 29 osób odpowiedziało, że wie niewiele, 10 osób nie posiada wiedzy na temat wcześniej prowadzonych konsultacji. Pokazuje to, że podjęte przez Gminę działania dotyczące zorganizowania na terenie gminy konsultacji planistycznych były potrzebne, szczególnie w zakresie wzrostu poziomu zrozumienia zmian, zaproponowanych w miejscowym planie oraz ich wpływu na usprawnienie procesów inwestycyjno-

budowlanych poprzez informowanie mieszkańców w sposób ogólnodostępny, przekonujący i fachowy.

Zdecydowana większość ankietowanych udzieliła odpowiedzi twierdzącej (78 osób) na pytanie o to, czy w przyszłości chcieliby uczestniczyć w konsultacjach dokumentów planistycznych, 6 ankietowanych nie wyraziła chęci dalszego udziału w konsultacjach społecznych, a 16 ankietowanych nie ma zdania w tym temacie. Ten wynik jest bardzo dobry i pokazuje, że działania informacyjne oraz konsultacyjne podjęte przez członków Zespołu zadaniowego oraz pracowników Urzędu przyniosły wzrost zainteresowania mieszkańców gminy procesem konsultacji społecznych w obszarze planowania i zagospodarowania przestrzennego.

Na pytanie z której techniki konsultacji społecznych chciałaby/chciałby Pani/Pan skorzystać w przyszłości większość osób wybrało e-konsultacje (ankieta online) – 60 osób; punkt konsultacyjny zgaduje się na drugim miejscu – wybrało go 31 osób, na trzecim miejscu mieszkańcy wskazali spacer badawczy – 28 ankietowanych. W dalszej części wymieniono grupy robocze oraz warsztaty z mapami. Na podstawie przedstawionych wyników Zespół zadaniowy może stwierdzić, iż wybrane w IPK i zastosowane formy konsultacji są formami preferowanymi przez mieszkańców. Ankietowani wskazali, że za pomocą miejscowego planu zagospodarowania przestrzennego chcieliby rozwiązać następujące kwestie: ochrona walorów zabytkowych zabudowy Bohonik – 74 osoby; wydzielania działek budowlanych z terenów wiejskich – 55 osób; budowa ścieżek pieszych i rowerowych – 46 osób; poprawa walorów krajobrazowych terenu poprzez konkretne ustalenia w zakresie kolorystyki elewacji i dachów budynków, form ogrodzeń oraz zasad lokalizacji reklam – 39 osób; poprawa infrastruktury drogowej – 35 osób.

Uwagi i komentarze: 1) Uważam, że nowa lokalizacja miejsca postojowego dla autokarów nie jest właściwa. Za daleko od meczetu. 2) Wnioskuje o wybudowanie ścieżki rowerowej do Bohonik. 3) Zaprzestanie tworzenia kopalni żwiru na terenie Bohonik.

Ze względu na sytuację epidemiologiczną oraz ograniczenia sanitarno-epidemiologiczne na terenie gminy cykl debat publicznych została zrealizowana za pomocą zakupionej w ramach grantu platformy internetowej do przeprowadzenia debaty Zeto, która umożliwia transmisję obrazu i dźwięku oraz chat. Laptop wraz z oprogramowaniem zakupiony w ramach grantu był wykorzystywany do obsługi platformy internetowej do przeprowadzenia debaty Zeto, opracowania materiałów informacyjnych, poglądowych oraz merytorycznych dla procesu konsultacji. Stanowisko wraz platformą do debaty umożliwia pracę w systemie informacji przestrzennej i obsługi map interaktywnych oraz obsługi platformy z formularzami ankiety online. Zgodnie z zapisem elektronicznym w dniu 5 sierpnia 2021 roku w debacie publicznej wzięło udział 24 osoby, a w dniu 6 sierpnia 2021 roku w debacie uczestniczyło 44 osoby. Gmina skutecznie zrealizowała założone wskaźniki ilościowe realizacji IPK (2 debaty publiczne, liczba osób które wzięły udział w

debacie ogółem - 60 osób). W uzgodnieniu z projektantem Zespół zadaniowy opracował zakres debat publicznych oraz materiały merytoryczne. W debacie z udziałem moderatora uczestniczyli eksperci z dziedziny planowania przestrzennego i zabytków uprawnionego projektanta urbanisty. Ekspertom omówili 3 koncepcje planistyczne założeń Miejscowego planu zagospodarowania przestrzennego Parku Kulturowego Bohonik. Udział ekspertów został sfinansowany ze środków grantu. W trakcie debaty jedynie Ekspertom omówili opracowania planistyczne oraz założenia parku kulturowego, miejsc konfliktowych w zagospodarowaniu przestrzennym, ukształtowania terenu oraz sposobu dotychczasowego przeznaczenia (wykorzystania) terenu. Nikt z zalogowanych osób nie skorzystał z możliwości zadawania pytań. W trakcie debat z udziałem ekspertów przekazano informacje dotyczące realizacji polityki przestrzennej w gminie w sposób obiektywny i profesjonalny.

7. Podsumowanie:

Konsultacje społeczne odniosły zamierzony rezultat ponieważ dotarły do dużego grona osób, które wzięły w nich udział czy to osobiście czy też za pomocą urządzeń elektronicznych. Wiele osób o konsultacjach dowiedziało się ze strony Urzędu Miejskiego, poprzez media elektroniczne oraz od znajomych. Zdecydowana większość bo aż ponad 78% osób w przyszłości chciałaby uczestniczyć w konsultacjach społecznych.

Pogłębione konsultacje społeczne w ramach projektu grantowego pt. „Konsultacje społeczne metodą na podniesienie jakości w obszarze planowania i zagospodarowania przestrzennego” odniosły sukces, gdyż dotarły do dużej grupy zainteresowanych i wpłynęły na wzrost zainteresowania mieszkańców gminy Sokółka procesem konsultacji społecznych w obszarze planowania i zagospodarowania przestrzennego. Każda z wybranych technik pozwoliła dotrzeć do różnego grona zainteresowanych. W opinii realizatorów procesu konsultacji, uczestnicy preferują indywidualne osobiste spotkania, które umożliwiają bezpośrednie zadawanie pytań dotyczących poszczególnych nieruchomości lub zagadnień.

Po łącznej liczbie osób jakie wzięły udział w konsultacjach społecznych można wnioskować, że akcja informacyjno-promocyjna nt. prowadzonych konsultacji była skuteczna, a cele postawione procesowi konsultacji społecznych zostały osiągnięte. Oznacza to, że dobór technik konsultacyjnych był optymalny dla osiągnięcia zakładanych celów konsultacji, a konsultacje spowodowały wzrost poziomu zrozumienia zaproponowanych w planie rozwiązań, umożliwili przekazanie informacji dotyczących realizacji polityki przestrzennej w gminie w sposób obiektywny i profesjonalny. Przeprowadzone konsultacje społeczne przyczynią się do poprawy jakości sporządzanego dokumentu planistycznego, który ma zostać przyjęty przez Radę Gminy, a także zwiększyły umiejętności pracowników gminy w zakresie włączania społeczności lokalnych w procesy planistyczne.



Pozyskany grant umożliwił gminie przeprowadzenie konsultacji społecznych dotyczących opracowania projektu planu miejscowego w skuteczny sposób. Zebrane doświadczenie pozwoli w przyszłości opracować sposoby na dotarcie do jak najszerszego grona osób zainteresowanych, których dotyczy opracowanie dokumentu planistycznego. Nabyte w czasie realizacji grantu doświadczenie oraz wyposażenie zostanie wykorzystane w dalszych konsultacjach planistycznych. Biorąc pod uwagę zainteresowanie społeczności oraz zaangażowanie mieszkańców w konsultacje społeczne, dobre opinie o zastosowanych metodach konsultacji, istnieje bardzo duża możliwość wykorzystania ich ponownie przez gminę w kolejnych, realizowanych samodzielnie, procesach konsultacyjnych.

Po konsultacjach społecznych oraz opierając się na opiniach uczestników konsultacji można stwierdzić, że cele postawione w projekcie „Konsultacje społeczne metodą na podniesienie jakości w obszarze planowania i zagospodarowania przestrzennego” zostały zrealizowane.

Niniejszy raport podlega:

- 1) podaniu do publicznej wiadomości na stronie www.sokolka.pl, BIP Urzędu Miejskiego w Sokółce w zakładce Konsultacje społeczne.
- 2) przekazaniu do gminnej komisji urbanistyczno-architektonicznej.
- 3) przekazaniu do Grantodawcy.

Sokółka , data 20.09.2021 r.

/podpis Koordynatora zespołu zadaniowego/

Z up. BURMISTRZA

mgr inż. Anna Urszula Wróblewska
INSPEKTOR

Zatwierdzam

/data i podpis Burmistrza lub osoby upoważnionej/


BURMISTRZ
Ewa Kulikowska

20.09.21