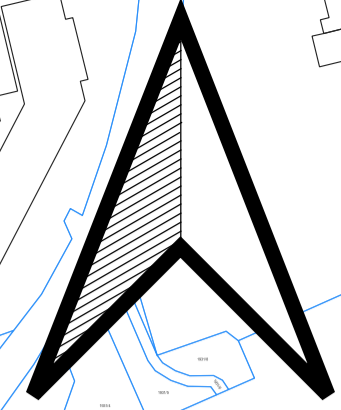






Podstawowe kierunki zmian funkcjonalno-przestrzennych  
obszaru rewitalizacji  
Skala 1:5000



**Legenda:**

-  - Obszar rewitalizacji
-  "6" - Lokalizacja i nr. podstawowego przedsięwzięcia rewitalizacyjnego
-  - Działki edwicyjne
-  - Zabudowa

