



Zawiadomienie o zwołaniu sesji

Na podstawie art. 20 ust. 1 ustawy z dnia 8 marca 1990 r. o samorządzie gminnym /Dz. U. z 2001 r., Nr 142, poz.1591, ze zm./ - zwołuję **XXXVI Sesję Rady Miejskiej w Sokółce na dzień 22 listopada 2012 r. (czwartek) o godz. 10⁰⁰ w Sokólskim Ośrodku Kultury ul. Grodzieńska 1 (Kawiarnia Lira)**

Ustaliam następujący porządek obrad:

1. Otwarcie sesji.
2. Przedstawienie porządku obrad.
3. Przyjęcie protokołu z XXXV Sesji z dnia 26 października 2012 r.
4. Interpelacje i zapytania radnych.
5. Sprawozdanie Burmistrza z działalności w okresie między sesjami.
6. Informacja o działalności ZZO Euro Sokółka.
7. Projekt uchwały w sprawie zmiany budżetu gminy Sokółka na 2012 rok,
8. Projekt uchwały w sprawie określenia wysokości stawek podatku od nieruchomości,
9. Projekt uchwały w sprawie określenia wzorów formularzy informacji i deklaracji podatkowych,
10. Projekt uchwały w sprawie obniżenia ceny skupu żyta do celów wymiaru podatku rolnego.
11. Projekt uchwały w sprawie przystąpienia do zmiany Studium uwarunkowań i kierunków zagospodarowania przestrzennego Gminy Sokółka.
12. Projekt uchwały w sprawie zmiany uchwały XXXV/246/12 Rady Miejskiej w Sokółce z dnia 26 października 2012 r. w sprawie przystąpienia do opracowania zmiany miejscowego planu zagospodarowania przestrzennego miasta Sokółka w granicach administracyjnych i części obszaru gminy Sokółka.
13. Projekt uchwały w sprawie zmiany miejscowego planu zagospodarowania przestrzennego miasta Sokółka w granicach administracyjnych i części obszaru gminy Sokółka
14. Projekt uchwały w sprawie regulaminu utrzymania czystości i porządku na terenie Gminy Sokółka,
15. Projekt uchwały w sprawie przyjęcia Wieloletniego Programu Inwestycyjnego Gminy Sokółka na lata 2013-2017.
16. Informację o stanie realizacji zadań oświatowych za rok szkolny 2011/2012, w tym o wynikach sprawdzianu i egzaminu w szkołach, prowadzonych przez gminę Sokółka.
17. Odpowiedzi na zapytania i interpelacje radnych.
18. Wnioski, pytania, oświadczenia, komunikaty i apele radnych.

PROJEKTY UCHWAŁ ORAZ POZOSTAŁE MATERIAŁY DOSTĘPNE SĄ W BIULETYNIE INFORMACJI PUBLICZNEJ NA STRONIE INTERNETOWEJ WWW.SOKOLKA.PL

Do udziału w sesji zapraszam: Starostę Sokólskiego, Przewodniczącą Rady Powiatu, Kierowników jednostek gminnych, Przewodniczących rad osiedli i sołtysów, przedstawicieli organizacji pozarządowych, związków zawodowych i związków pracodawców.

PRZEWODNICZĄCY
RADY MIEJSKIEJ
mgr Jerzy Kazimierowicz

UCHWAŁA NR/2012
RADY MIEJSKIEJ W SOKÓLCE

z dnia .. listopada 2012 roku

w sprawie zmiany budżetu gminy Sokółka na 2012 rok

Na podstawie art. 18 ust 2 pkt. 4 ustawy z dnia 8 marca 1990 roku o samorządzie gminnym (Dz.U. z 2001 r. Nr 142 poz. 1591 zmiany: z 2002 r. Nr 23 poz.220, Nr 62 poz. 558, Nr 113 poz. 984, Nr 214 poz. 1806, Nr 153 poz.1271 z 2003 r. Nr 80 poz. 717, Nr 162 poz. 1568, z 2004 r. Nr 102 poz. 1055, Nr 116 poz. 1203, z 2005 r. Nr 172 poz.1441, Nr 175 poz.1457, z 2006 r. Nr 17 poz.128, Nr 181 poz.1337 z 2007 r. Nr 48 poz.327, Nr 138 poz.974, Nr 173 poz.1218, z 2008 r. Nr 180 poz.1111, Nr 223 poz.1458, z 2009 roku Nr 52 poz.420, Nr 157 poz. 1241, z 2010 r. Nr 28 poz. 142 i poz.146, Nr 40 poz.230, Nr 106 poz.675, z 2011 roku Nr 21 poz. 113, Nr 117 poz. 679, Nr 134 poz. 777, Nr 149 poz. 887, Nr 217 poz. 1281) oraz art. 211, 212, 217 ust. 2, art. 235 i 236, ustawy z dnia 27 sierpnia 2009 roku o finansach publicznych (Dz. U. Nr 157 poz. 1240, zm. z 2010 r. Nr 28, poz. 146, Nr 123 poz. 835, Nr 152 poz.1020, Nr 96 poz.620, Nr 238 poz. 1578, Nr 257 poz.1726, z 2011 r. Nr 201 poz. 1183, Nr 185 poz. 1092, Nr 234 poz. 1386, Nr 240 poz. 1429, Nr 291 poz. 1707) uchwała się, co następuje:

§ 1. Dokonuje się przeniesień między działami i paragrafami w planie wydatków – zgodnie z załącznikiem Nr 1 do niniejszej uchwały.

§ 2. Dokonuje się zmiany załącznika Nr 5 „Przychody i rozchody budżetu w 2012 r.” do uchwały Nr XXI/134/2011 Rady Miejskiej w Sokółce z dnia 8 grudnia 2011 roku – zgodnie z załącznikiem Nr 3 do niniejszej uchwały.

§ 3. Dokonuje się zmiany załącznika Nr 8 " Zestawienie planowanych kwot dotacji z budżetu gminy na 2012 rok" ” do uchwały Nr XXI/134/2011 Rady Miejskiej w Sokółce z dnia 8 grudnia 2011 roku – zgodnie z załącznikiem Nr 5 do niniejszej uchwały.

§ 4. 1.Plan po dokonanych zmianach wynosi:

1) Plan dochodów – 64.132.041 zł, w tym:

- dochody bieżące w kwocie - 59.708.868 zł,
- dochody majątkowe w kwocie - 4.423.173 zł,

2) Plan wydatków – 74.383.170 zł, w tym:

- wydatki bieżące w kwocie - 57.808.380 zł,
- wydatki majątkowe w kwocie - 16.574.974 zł.


2. Deficyt budżetu wynosi – 10.251.129 zł.

3. Źródłem pokrycia deficytu budżetowego są przychody pochodzące z kredytów długoterminowych planowanych do zaciągnięcia w bankach krajowych.

4. Na spłatę kredytów w wysokości 4.320.000 zł, zaciągniętych w latach ubiegłych przeznaczają się planowany do zaciągnięcia kredyt.

§ 5. Wykonanie uchwały powierza się Burmistrzowi.

§ 6. Uchwała wchodzi w życie z dniem powzięcia.


dm. 12.11.2012 r.
Spow. A

Szczegółowy plan wydatków gminy Sokółka na 2012 rok

Załącznik Nr 1 do uchwały Nr/2012 Rady Miejskiej w Sokółce z dnia ...listopada2012 roku

Dział	Rozdział	Paragraf	Treść	Przed zmianą	Zmiana	Po zmianie
600			Transport i łączność	9 433 120,00	57 370,00	9 490 490,00
	60014		Drogi publiczne powiatowe	150 000,00	32 000,00	182 000,00
		2320	Dotacje celowe przekazane dla powiatu na zadania bieżące realizowane na podstawie porozumień (umów) między jednostkami samorządu terytorialnego	150 000,00	32 000,00	182 000,00
	60016		Drogi publiczne gminne	5 847 809,00	25 370,00	5 873 179,00
		4300	Zakup usług pozostałych	420 395,00	25 370,00	445 765,00
700			Gospodarka mieszkaniowa	602 300,00	10 000,00	612 300,00
	70005		Gospodarka gruntami i nieruchomościami	602 300,00	10 000,00	612 300,00
		4530	Podatek od towarów i usług (VAT).	54 200,00	10 000,00	64 200,00
710			Działalność usługowa	475 000,00	- 10 000,00	465 000,00
	71014		Opracowania geodezyjne i kartograficzne	150 000,00	- 10 000,00	140 000,00
		4300	Zakup usług pozostałych	120 000,00	- 10 000,00	110 000,00
750			Administracja publiczna	4 678 194,00	10 000,00	4 688 194,00
	75075		Promocja jednostek samorządu terytorialnego	208 000,00	10 000,00	218 000,00
		4300	Zakup usług pozostałych	144 000,00	10 000,00	154 000,00
801			Oświata i wychowanie	33 704 025,00	0,00	33 704 025,00
	80101		Szkoły podstawowe	20 427 188,00	0,00	20 427 188,00
		4010	Wynagrodzenia osobowe pracowników	9 140 325,00	- 58 629,00	9 081 696,00
		4270	Zakup usług remontowych	58 469,00	58 629,00	117 098,00
851			Ochrona zdrowia	466 000,00	0,00	466 000,00
	85153		Zwalczanie narkomanii	42 620,00	0,00	42 620,00
		2620	Dotacja przedmiotowa z budżetu dla pozostałych jednostek sektora finansów publicznych	0,00	4 000,00	4 000,00
		2830	Dotacja celowa z budżetu na finansowanie lub dofinansowanie zadań zleconych do realizacji pozostałym jednostkom nie zaliczanym do sektora finansów publicznych	32 620,00	- 4 000,00	28 620,00
852			Pomoc społeczna	13 448 023,00	0,00	13 448 023,00
	85202		Domy pomocy społecznej	222 000,00	50 100,00	272 100,00

	4300	Zakup usług pozostałych	222 000,00	50 100,00	272 100,00
85216		Zasiłki stałe	675 737,00	- 59 410,00	616 327,00
	3110	Świadczenia społeczne	675 737,00	- 59 410,00	616 327,00
85219		Ośrodki pomocy społecznej	855 304,00	9 310,00	864 614,00
	4110	Składki na ubezpieczenia społeczne	105 804,00	- 4 704,00	101 100,00
	4409	Opłaty za administrowanie i czynsze za budynki, lokale i pomieszczenia garażowe	6 391,00	14 014,00	20 405,00
853		Pozostałe zadania w zakresie polityki społecznej	1 300 049,00	- 72 630,00	1 227 419,00
	85305	Złobki	267 199,00	- 72 630,00	194 569,00
	4010	Wynagrodzenia osobowe pracowników	153 232,00	- 45 000,00	108 232,00
	4110	Składki na ubezpieczenia społeczne	29 455,00	- 7 700,00	21 755,00
	4120	Składki na Fundusz Pracy	3 824,00	- 1 100,00	2 724,00
	4210	Zakup materiałów i wyposażenia	4 619,00	- 800,00	3 819,00
	4260	Zakup energii	59 730,00	- 17 230,00	42 500,00
	4300	Zakup usług pozostałych	5 830,00	- 800,00	5 030,00
900		Gospodarka komunalna i ochrona środowiska	2 427 400,00	5 260,00	2 432 660,00
	90015	Oświetlenie ulic, placów i dróg	1 060 000,00	5 260,00	1 065 260,00
	4300	Zakup usług pozostałych	33 900,00	5 260,00	39 160,00
Razem:			74 383 170,00	0,00	74 383 170,00

Rodzaj zadania: Poroz. z AR

Dział	Rozdział	§	Nazwa	Plan	Z tego														
					Wydatki bieżące	z tego:						Wydatki majątkowe	z tego:						
						wydatki jednostek budżetowych,	wynagrodzenia i składki od nich naliczane	wydatki związane z realizacją ich statutowych zadań;	dotacje na zadania bieżące	świadczenia na rzecz osób fizycznych;	wydatki na programy finansowane z udziałem środków, o których mowa w art. 5 ust. 1 pkt 2 i 3		wypłaty z tytułu poręczeń i gwarancji	obsługa długu	inwestycje i zakupy inwestycyjne	w tym: na programy finansowane z udziałem środków, o których mowa w art. 5 ust. 1 pkt 2 i 3.	zakup i objęcie akcji i udziałów oraz wniesienie wkładów do spółek prawa handlowego.		
1	2	3	4	5	6	7	8	9	10	11	12	13	14	15	16	17	18		
Wydatki razem:				przed zmianą	2 000,00	2 000,00	2 000,00	0,00	2 000,00	0,00	0,00	0,00	0,00	0,00	0,00	0,00	0,00	0,00	
				zmniejszenie	0,00	0,00	0,00	0,00	0,00	0,00	0,00	0,00	0,00	0,00	0,00	0,00	0,00	0,00	0,00
				zwiększenie	0,00	0,00	0,00	0,00	0,00	0,00	0,00	0,00	0,00	0,00	0,00	0,00	0,00	0,00	0,00
				po zmianach	2 000,00	2 000,00	2 000,00	0,00	2 000,00	0,00	0,00	0,00	0,00	0,00	0,00	0,00	0,00	0,00	0,00

Rodzaj zadania: Poroz. z JST

Dział	Rozdział	§	Nazwa	Plan	Z tego														
					Wydatki bieżące	z tego:						Wydatki majątkowe	z tego:						
						wydatki jednostek budżetowych,	wynagrodzenia i składki od nich naliczane	wydatki związane z realizacją ich statutowych zadań;	dotacje na zadania bieżące	świadczenia na rzecz osób fizycznych;	wydatki na programy finansowane z udziałem środków, o których mowa w art. 5 ust. 1 pkt 2 i 3		wypłaty z tytułu poręczeń i gwarancji	obsługa długu	inwestycje i zakupy inwestycyjne	w tym: na programy finansowane z udziałem środków, o których mowa w art. 5 ust. 1 pkt 2 i 3.	zakup i objęcie akcji i udziałów oraz wniesienie wkładów do spółek prawa handlowego.		
1	2	3	4	5	6	7	8	9	10	11	12	13	14	15	16	17	18		
600			Transport i łączność	przed zmianą	200 000,00	200 000,00	0,00	0,00	0,00	200 000,00	0,00	0,00	0,00	0,00	0,00	0,00	0,00	0,00	
				zmniejszenie	0,00	0,00	0,00	0,00	0,00	0,00	0,00	0,00	0,00	0,00	0,00	0,00	0,00	0,00	0,00
				zwiększenie	32 000,00	32 000,00	0,00	0,00	0,00	32 000,00	0,00	0,00	0,00	0,00	0,00	0,00	0,00	0,00	0,00
				po zmianach	232 000,00	232 000,00	0,00	0,00	0,00	232 000,00	0,00	0,00	0,00	0,00	0,00	0,00	0,00	0,00	0,00
60014			Drogi publiczne powiatowe	przed zmianą	150 000,00	150 000,00	0,00	0,00	0,00	150 000,00	0,00	0,00	0,00	0,00	0,00	0,00	0,00	0,00	
				zmniejszenie	0,00	0,00	0,00	0,00	0,00	0,00	0,00	0,00	0,00	0,00	0,00	0,00	0,00	0,00	
				zwiększenie	32 000,00	32 000,00	0,00	0,00	0,00	32 000,00	0,00	0,00	0,00	0,00	0,00	0,00	0,00	0,00	
				po zmianach	182 000,00	182 000,00	0,00	0,00	0,00	182 000,00	0,00	0,00	0,00	0,00	0,00	0,00	0,00	0,00	
2320			Dotacje celowe przekazane dla powiatu na zadania bieżące realizowane na podstawie porozumień (umów) między jednostkami samorządu terytorialnego	przed zmianą	150 000,00	150 000,00	0,00	0,00	0,00	150 000,00	0,00	0,00	0,00	0,00	0,00	0,00	0,00	0,00	
				zmniejszenie	0,00	0,00	0,00	0,00	0,00	0,00	0,00	0,00	0,00	0,00	0,00	0,00	0,00	0,00	
				zwiększenie	32 000,00	32 000,00	0,00	0,00	0,00	32 000,00	0,00	0,00	0,00	0,00	0,00	0,00	0,00	0,00	
				po zmianach	182 000,00	182 000,00	0,00	0,00	0,00	182 000,00	0,00	0,00	0,00	0,00	0,00	0,00	0,00	0,00	
Wydatki razem:				przed zmianą	200 000,00	200 000,00	0,00	0,00	0,00	200 000,00	0,00	0,00	0,00	0,00	0,00	0,00	0,00	0,00	
				zmniejszenie	0,00	0,00	0,00	0,00	0,00	0,00	0,00	0,00	0,00	0,00	0,00	0,00	0,00	0,00	
				zwiększenie	32 000,00	32 000,00	0,00	0,00	0,00	32 000,00	0,00	0,00	0,00	0,00	0,00	0,00	0,00	0,00	
				po zmianach	232 000,00	232 000,00	0,00	0,00	0,00	232 000,00	0,00	0,00	0,00	0,00	0,00	0,00	0,00	0,00	

Rodzaj zadania: Własne

Dział	Rozdział	§	Nazwa	Plan	Z tego												
					Wydatki bieżące	z tego:						Wydatki majątkowe	z tego:				
						wydatki jednostek budżetowych,	wynagrodzenia i składki od nich naliczane	wydatki związane z realizacją ich statutowych zadań;	dotacje na zadania bieżące	świadczenia na rzecz osób fizycznych;	wydatki na programy finansowane z udziałem środków, o których mowa w art. 5 ust. 1 pkt 2 i 3		wypłaty z tytułu poręczeń i gwarancji	obsługa długu	inwestycje i zakupy inwestycyjne	w tym: na programy finansowane z udziałem środków, o których mowa w art. 5 ust. 1 pkt 2 i 3.	zakup i objęcie akcji i udziałów oraz wniesienie wkładów do spółek prawa handlowego.
1	2	3	4	5	6	7	8	9	10	11	12	13	14	15	16	17	18

600		Transport i łączność	przed zmianą	9 233 120,00	2 210 620,00	1 808 309,00	0,00	1 808 309,00	0,00	0,00	402 311,00	0,00	0,00	7 022 500,00	7 022 500,00	2 493 000,00	0,00	
			zmniejszenie	0,00	0,00	0,00	0,00	0,00	0,00	0,00	0,00	0,00	0,00	0,00	0,00	0,00	0,00	0,00
			zwiększenie	25 370,00	25 370,00	25 370,00	0,00	25 370,00	0,00	0,00	0,00	0,00	0,00	0,00	0,00	0,00	0,00	0,00
			po zmianach	9 258 490,00	2 235 990,00	1 833 679,00	0,00	1 833 679,00	0,00	0,00	402 311,00	0,00	0,00	0,00	0,00	7 022 500,00	7 022 500,00	2 493 000,00
60016		Drogi publiczne gminne	przed zmianą	5 847 809,00	1 318 309,00	1 318 309,00	0,00	1 318 309,00	0,00	0,00	0,00	0,00	0,00	0,00	4 529 500,00	4 529 500,00	0,00	0,00
			zmniejszenie	0,00	0,00	0,00	0,00	0,00	0,00	0,00	0,00	0,00	0,00	0,00	0,00	0,00	0,00	0,00
			zwiększenie	25 370,00	25 370,00	25 370,00	0,00	25 370,00	0,00	0,00	0,00	0,00	0,00	0,00	0,00	0,00	0,00	0,00
			po zmianach	5 873 179,00	1 343 679,00	1 343 679,00	0,00	1 343 679,00	0,00	0,00	0,00	0,00	0,00	0,00	0,00	4 529 500,00	4 529 500,00	0,00
4300	4300	Zakup usług pozostałych	przed zmianą	420 395,00	420 395,00	420 395,00	0,00	420 395,00	0,00	0,00	0,00	0,00	0,00	0,00	0,00	0,00	0,00	0,00
			zmniejszenie	0,00	0,00	0,00	0,00	0,00	0,00	0,00	0,00	0,00	0,00	0,00	0,00	0,00	0,00	0,00
			zwiększenie	25 370,00	25 370,00	25 370,00	0,00	25 370,00	0,00	0,00	0,00	0,00	0,00	0,00	0,00	0,00	0,00	0,00
			po zmianach	445 765,00	445 765,00	445 765,00	0,00	445 765,00	0,00	0,00	0,00	0,00	0,00	0,00	0,00	0,00	0,00	0,00
700		Gospodarka mieszkaniowa	przed zmianą	602 300,00	112 300,00	112 300,00	0,00	112 300,00	0,00	0,00	0,00	0,00	0,00	0,00	490 000,00	490 000,00	0,00	0,00
			zmniejszenie	0,00	0,00	0,00	0,00	0,00	0,00	0,00	0,00	0,00	0,00	0,00	0,00	0,00	0,00	0,00
			zwiększenie	10 000,00	10 000,00	10 000,00	0,00	10 000,00	0,00	0,00	0,00	0,00	0,00	0,00	0,00	0,00	0,00	0,00
			po zmianach	612 300,00	122 300,00	122 300,00	0,00	122 300,00	0,00	0,00	0,00	0,00	0,00	0,00	0,00	490 000,00	490 000,00	0,00
70005		Gospodarka gruntami i nieruchomościami	przed zmianą	602 300,00	112 300,00	112 300,00	0,00	112 300,00	0,00	0,00	0,00	0,00	0,00	0,00	490 000,00	490 000,00	0,00	0,00
			zmniejszenie	0,00	0,00	0,00	0,00	0,00	0,00	0,00	0,00	0,00	0,00	0,00	0,00	0,00	0,00	0,00
			zwiększenie	10 000,00	10 000,00	10 000,00	0,00	10 000,00	0,00	0,00	0,00	0,00	0,00	0,00	0,00	0,00	0,00	0,00
			po zmianach	612 300,00	122 300,00	122 300,00	0,00	122 300,00	0,00	0,00	0,00	0,00	0,00	0,00	0,00	490 000,00	490 000,00	0,00
4530		Podatek od towarów i usług (VAT)	przed zmianą	54 200,00	54 200,00	54 200,00	0,00	54 200,00	0,00	0,00	0,00	0,00	0,00	0,00	0,00	0,00	0,00	0,00
			zmniejszenie	0,00	0,00	0,00	0,00	0,00	0,00	0,00	0,00	0,00	0,00	0,00	0,00	0,00	0,00	0,00
			zwiększenie	10 000,00	10 000,00	10 000,00	0,00	10 000,00	0,00	0,00	0,00	0,00	0,00	0,00	0,00	0,00	0,00	0,00
			po zmianach	64 200,00	64 200,00	64 200,00	0,00	64 200,00	0,00	0,00	0,00	0,00	0,00	0,00	0,00	0,00	0,00	0,00
710		Działalność usługowa	przed zmianą	475 000,00	475 000,00	475 000,00	41 700,00	433 300,00	0,00	0,00	0,00	0,00	0,00	0,00	0,00	0,00	0,00	0,00
			zmniejszenie	-10 000,00	-10 000,00	-10 000,00	0,00	-10 000,00	0,00	0,00	0,00	0,00	0,00	0,00	0,00	0,00	0,00	0,00
			zwiększenie	0,00	0,00	0,00	0,00	0,00	0,00	0,00	0,00	0,00	0,00	0,00	0,00	0,00	0,00	0,00
			po zmianach	465 000,00	465 000,00	465 000,00	41 700,00	423 300,00	0,00	0,00	0,00	0,00	0,00	0,00	0,00	0,00	0,00	0,00
71014		Opracowania geodezyjne i kartograficzne	przed zmianą	150 000,00	150 000,00	150 000,00	30 000,00	120 000,00	0,00	0,00	0,00	0,00	0,00	0,00	0,00	0,00	0,00	0,00
			zmniejszenie	-10 000,00	-10 000,00	-10 000,00	0,00	-10 000,00	0,00	0,00	0,00	0,00	0,00	0,00	0,00	0,00	0,00	0,00
			zwiększenie	0,00	0,00	0,00	0,00	0,00	0,00	0,00	0,00	0,00	0,00	0,00	0,00	0,00	0,00	0,00
			po zmianach	140 000,00	140 000,00	140 000,00	30 000,00	110 000,00	0,00	0,00	0,00	0,00	0,00	0,00	0,00	0,00	0,00	0,00
4300	4300	Zakup usług pozostałych	przed zmianą	120 000,00	120 000,00	120 000,00	0,00	120 000,00	0,00	0,00	0,00	0,00	0,00	0,00	0,00	0,00	0,00	0,00
			zmniejszenie	-10 000,00	-10 000,00	-10 000,00	0,00	-10 000,00	0,00	0,00	0,00	0,00	0,00	0,00	0,00	0,00	0,00	0,00
			zwiększenie	0,00	0,00	0,00	0,00	0,00	0,00	0,00	0,00	0,00	0,00	0,00	0,00	0,00	0,00	0,00
			po zmianach	110 000,00	110 000,00	110 000,00	0,00	110 000,00	0,00	0,00	0,00	0,00	0,00	0,00	0,00	0,00	0,00	0,00
750		Administracja publiczna	przed zmianą	4 478 900,00	4 478 900,00	4 039 100,00	3 171 300,00	867 800,00	0,00	439 800,00	0,00	0,00	0,00	0,00	0,00	0,00	0,00	0,00
			zmniejszenie	0,00	0,00	0,00	0,00	0,00	0,00	0,00	0,00	0,00	0,00	0,00	0,00	0,00	0,00	0,00
			zwiększenie	10 000,00	10 000,00	10 000,00	0,00	10 000,00	0,00	0,00	0,00	0,00	0,00	0,00	0,00	0,00	0,00	0,00
			po zmianach	4 488 900,00	4 488 900,00	4 049 100,00	3 171 300,00	877 800,00	0,00	439 800,00	0,00	0,00	0,00	0,00	0,00	0,00	0,00	0,00
75075		Promocja jednostek samorządu terytorialnego	przed zmianą	208 000,00	208 000,00	208 000,00	38 000,00	170 000,00	0,00	0,00	0,00	0,00	0,00	0,00	0,00	0,00	0,00	0,00
			zmniejszenie	0,00	0,00	0,00	0,00	0,00	0,00	0,00	0,00	0,00	0,00	0,00	0,00	0,00	0,00	0,00
			zwiększenie	10 000,00	10 000,00	10 000,00	0,00	10 000,00	0,00	0,00	0,00	0,00	0,00	0,00	0,00	0,00	0,00	0,00
			po zmianach	218 000,00	218 000,00	218 000,00	38 000,00	180 000,00	0,00	0,00	0,00	0,00	0,00	0,00	0,00	0,00	0,00	0,00
4300	4300	Zakup usług pozostałych	przed zmianą	144 000,00	144 000,00	144 000,00	0,00	144 000,00	0,00	0,00	0,00	0,00	0,00	0,00	0,00	0,00	0,00	0,00
			zmniejszenie	0,00	0,00	0,00	0,00	0,00	0,00	0,00	0,00	0,00	0,00	0,00	0,00	0,00	0,00	0,00
			zwiększenie	10 000,00	10 000,00	10 000,00	0,00	10 000,00	0,00	0,00	0,00	0,00	0,00	0,00	0,00	0,00	0,00	0,00
			po zmianach	154 000,00	154 000,00	154 000,00	0,00	154 000,00	0,00	0,00	0,00	0,00	0,00	0,00	0,00	0,00	0,00	0,00
801		Oświata i wychowanie	przed zmianą	33 704 025,00	27 067 321,00	26 487 775,00	22 542 114,00	3 945 661,00	363 120,00	211 926,00	4 500,00	0,00	0,00	6 636 704,00	6 636 704,00	507 000,00	0,00	
			zmniejszenie	-58 629,00	-58 629,00	-58 629,00	-58 629,00	0,00	0,00	0,00	0,00	0,00	0,00	0,00	0,00	0,00	0,00	
			zwiększenie	58 629,00	58 629,00	58 629,00	0,00	58 629,00	0,00	0,00	0,00	0,00	0,00	0,00	0,00	0,00	0,00	
			po zmianach	33 704 025,00	27 067 321,00	26 487 775,00	22 483 485,00	4 004 290,00	363 120,00	211 926,00	4 500,00	0,00	0,00	6 636 704,00	6 636 704,00	507 000,00	0,00	
80101		Szkoły podstawowe	przed zmianą	20 427 188,00	13 790 484,00	13 312 620,00	11 760 554,00	1 552 066,00	281 000,00	196 864,00	0,00	0,00	0,00	6 636 704,00	6 636 704,00	507 000,00	0,00	
			zmniejszenie	-58 629,00	-58 629,00	-58 629,00	-58 629,00	0,00	0,00	0,00	0,00	0,00	0,00	0,00	0,00	0,00	0,00	
			zwiększenie	58 629,00	58 629,00	58 629,00	0,00	58 629,00	0,00	0,00	0,00	0,00	0,00	0,00	0,00	0,00	0,00	
			po zmianach	20 427 188,00	13 790 484,00	13 312 620,00	11 701 925,00	1 610 695,00	281 000,00	196 864,00	0,00	0,00	0,00	6 636 704,00	6 636 704,00	507 000,00	0,00	
4010	4010	Wynagrodzenia osobowe pracowników	przed zmianą	9 140 325,00	9 140 325,00	9 140 325,00	9 140 325,00	0,00	0,00	0,00	0,00	0,00	0,00	0,00	0,00	0,00	0,00	
			zmniejszenie	-58 629,00	-58 629,00	-58 629,00	-58 629,00	0,00	0,00	0,00	0,00	0,00	0,00	0,00	0,00	0,00	0,00	
			zwiększenie	0,00	0,00	0,00	0,00	0,00	0,00	0,00	0,00	0,00	0,00	0,00	0,00	0,00	0,00	
			po zmianach	9 081 696,00	9 081 696,00	9 081 696,00	9 081 696,00	0,00	0,00	0,00	0,00	0,00	0,00	0,00	0,00	0,00	0,00	

		4270	Zakup usług remontowych	przed zmianą	58 469,00	58 469,00	58 469,00	0,00	58 469,00	0,00	0,00	0,00	0,00	0,00	0,00	0,00	0,00	0,00
				zmniejszenie	0,00	0,00	0,00	0,00	0,00	0,00	0,00	0,00	0,00	0,00	0,00	0,00	0,00	0,00
				zwiększenie	58 629,00	58 629,00	58 629,00	0,00	58 629,00	0,00	0,00	0,00	0,00	0,00	0,00	0,00	0,00	0,00
				po zmianach	117 098,00	117 098,00	117 098,00	0,00	117 098,00	0,00	0,00	0,00	0,00	0,00	0,00	0,00	0,00	0,00
851			Ochrona zdrowia	przed zmianą	466 000,00	466 000,00	270 090,00	101 620,00	168 470,00	195 910,00	0,00	0,00	0,00	0,00	0,00	0,00	0,00	0,00
				zmniejszenie	-4 000,00	-4 000,00	0,00	0,00	0,00	-4 000,00	0,00	0,00	0,00	0,00	0,00	0,00	0,00	0,00
				zwiększenie	4 000,00	4 000,00	0,00	0,00	0,00	4 000,00	0,00	0,00	0,00	0,00	0,00	0,00	0,00	0,00
				po zmianach	466 000,00	466 000,00	270 090,00	101 620,00	168 470,00	195 910,00	0,00	0,00	0,00	0,00	0,00	0,00	0,00	0,00
	85153		Zwalczanie narkomanii	przed zmianą	42 620,00	42 620,00	10 000,00	0,00	10 000,00	32 620,00	0,00	0,00	0,00	0,00	0,00	0,00	0,00	0,00
				zmniejszenie	-4 000,00	-4 000,00	0,00	0,00	0,00	-4 000,00	0,00	0,00	0,00	0,00	0,00	0,00	0,00	0,00
				zwiększenie	4 000,00	4 000,00	0,00	0,00	0,00	4 000,00	0,00	0,00	0,00	0,00	0,00	0,00	0,00	0,00
				po zmianach	42 620,00	42 620,00	10 000,00	0,00	10 000,00	32 620,00	0,00	0,00	0,00	0,00	0,00	0,00	0,00	0,00
		2620	Dotacja przedmiotowa z budżetu dla pozostałych jednostek sektora finansów publicznych	przed zmianą	0,00	0,00	0,00	0,00	0,00	0,00	0,00	0,00	0,00	0,00	0,00	0,00	0,00	0,00
				zmniejszenie	0,00	0,00	0,00	0,00	0,00	0,00	0,00	0,00	0,00	0,00	0,00	0,00	0,00	0,00
				zwiększenie	4 000,00	4 000,00	0,00	0,00	0,00	4 000,00	0,00	0,00	0,00	0,00	0,00	0,00	0,00	0,00
				po zmianach	4 000,00	4 000,00	0,00	0,00	0,00	4 000,00	0,00	0,00	0,00	0,00	0,00	0,00	0,00	0,00
		2830	Dotacja celowa z budżetu na finansowanie lub dofinansowanie zadań zleconych do realizacji pozostałym jednostkom nie zaliczanym do sektora finansów publicznych	przed zmianą	32 620,00	32 620,00	0,00	0,00	0,00	32 620,00	0,00	0,00	0,00	0,00	0,00	0,00	0,00	0,00
				zmniejszenie	-4 000,00	-4 000,00	0,00	0,00	0,00	-4 000,00	0,00	0,00	0,00	0,00	0,00	0,00	0,00	0,00
				zwiększenie	0,00	0,00	0,00	0,00	0,00	0,00	0,00	0,00	0,00	0,00	0,00	0,00	0,00	0,00
				po zmianach	28 620,00	28 620,00	0,00	0,00	0,00	28 620,00	0,00	0,00	0,00	0,00	0,00	0,00	0,00	0,00
852			Pomoc społeczna	przed zmianą	6 751 855,00	6 631 855,00	1 216 471,00	727 504,00	488 967,00	0,00	5 374 747,00	40 637,00	0,00	0,00	120 000,00	120 000,00	0,00	0,00
				zmniejszenie	-64 114,00	-64 114,00	-4 704,00	-4 704,00	0,00	0,00	-59 410,00	0,00	0,00	0,00	0,00	0,00	0,00	0,00
				zwiększenie	64 114,00	64 114,00	50 100,00	0,00	50 100,00	0,00	0,00	14 014,00	0,00	0,00	0,00	0,00	0,00	0,00
				po zmianach	6 751 855,00	6 631 855,00	1 261 867,00	722 800,00	539 067,00	0,00	5 315 337,00	54 651,00	0,00	0,00	120 000,00	120 000,00	0,00	0,00
	85202		Domy pomocy społecznej	przed zmianą	222 000,00	222 000,00	222 000,00	0,00	222 000,00	0,00	0,00	0,00	0,00	0,00	0,00	0,00	0,00	0,00
				zmniejszenie	0,00	0,00	0,00	0,00	0,00	0,00	0,00	0,00	0,00	0,00	0,00	0,00	0,00	0,00
				zwiększenie	50 100,00	50 100,00	50 100,00	0,00	50 100,00	0,00	0,00	0,00	0,00	0,00	0,00	0,00	0,00	0,00
				po zmianach	272 100,00	272 100,00	272 100,00	0,00	272 100,00	0,00	0,00	0,00	0,00	0,00	0,00	0,00	0,00	0,00
		4300	Zakup usług pozostałych	przed zmianą	222 000,00	222 000,00	222 000,00	0,00	222 000,00	0,00	0,00	0,00	0,00	0,00	0,00	0,00	0,00	0,00
				zmniejszenie	0,00	0,00	0,00	0,00	0,00	0,00	0,00	0,00	0,00	0,00	0,00	0,00	0,00	0,00
				zwiększenie	50 100,00	50 100,00	50 100,00	0,00	50 100,00	0,00	0,00	0,00	0,00	0,00	0,00	0,00	0,00	0,00
				po zmianach	272 100,00	272 100,00	272 100,00	0,00	272 100,00	0,00	0,00	0,00	0,00	0,00	0,00	0,00	0,00	0,00
	85216		Zasiłki stałe	przed zmianą	675 737,00	675 737,00	0,00	0,00	0,00	675 737,00	0,00	0,00	0,00	0,00	0,00	0,00	0,00	0,00
				zmniejszenie	-59 410,00	-59 410,00	0,00	0,00	0,00	-59 410,00	0,00	0,00	0,00	0,00	0,00	0,00	0,00	0,00
				zwiększenie	0,00	0,00	0,00	0,00	0,00	0,00	0,00	0,00	0,00	0,00	0,00	0,00	0,00	0,00
				po zmianach	616 327,00	616 327,00	0,00	0,00	0,00	616 327,00	0,00	0,00	0,00	0,00	0,00	0,00	0,00	0,00
		3110	Świadczenia społeczne	przed zmianą	675 737,00	675 737,00	0,00	0,00	0,00	675 737,00	0,00	0,00	0,00	0,00	0,00	0,00	0,00	0,00
				zmniejszenie	-59 410,00	-59 410,00	0,00	0,00	0,00	-59 410,00	0,00	0,00	0,00	0,00	0,00	0,00	0,00	0,00
				zwiększenie	0,00	0,00	0,00	0,00	0,00	0,00	0,00	0,00	0,00	0,00	0,00	0,00	0,00	0,00
				po zmianach	616 327,00	616 327,00	0,00	0,00	0,00	616 327,00	0,00	0,00	0,00	0,00	0,00	0,00	0,00	0,00
	85219		Ośrodki pomocy społecznej	przed zmianą	855 304,00	855 304,00	847 867,00	727 504,00	120 363,00	0,00	0,00	7 437,00	0,00	0,00	0,00	0,00	0,00	0,00
				zmniejszenie	-4 704,00	-4 704,00	-4 704,00	-4 704,00	0,00	0,00	0,00	0,00	0,00	0,00	0,00	0,00	0,00	0,00
				zwiększenie	14 014,00	14 014,00	0,00	0,00	0,00	0,00	14 014,00	0,00	0,00	0,00	0,00	0,00	0,00	0,00
				po zmianach	864 614,00	864 614,00	843 163,00	722 800,00	120 363,00	0,00	0,00	21 451,00	0,00	0,00	0,00	0,00	0,00	0,00
		4110	Składki na ubezpieczenia społeczne	przed zmianą	105 804,00	105 804,00	105 804,00	105 804,00	0,00	0,00	0,00	0,00	0,00	0,00	0,00	0,00	0,00	0,00
				zmniejszenie	-4 704,00	-4 704,00	-4 704,00	-4 704,00	0,00	0,00	0,00	0,00	0,00	0,00	0,00	0,00	0,00	0,00
				zwiększenie	0,00	0,00	0,00	0,00	0,00	0,00	0,00	0,00	0,00	0,00	0,00	0,00	0,00	0,00
				po zmianach	101 100,00	101 100,00	101 100,00	101 100,00	0,00	0,00	0,00	0,00	0,00	0,00	0,00	0,00	0,00	0,00
		4409	Opłaty za administrowanie i czynsze za budynki, lokale i pomieszczenia garażowe	przed zmianą	6 391,00	6 391,00	0,00	0,00	0,00	0,00	6 391,00	0,00	0,00	0,00	0,00	0,00	0,00	0,00
				zmniejszenie	0,00	0,00	0,00	0,00	0,00	0,00	0,00	0,00	0,00	0,00	0,00	0,00	0,00	0,00
				zwiększenie	14 014,00	14 014,00	0,00	0,00	0,00	0,00	14 014,00	0,00	0,00	0,00	0,00	0,00	0,00	0,00
				po zmianach	20 405,00	20 405,00	0,00	0,00	0,00	0,00	20 405,00	0,00	0,00	0,00	0,00	0,00	0,00	0,00
853			Pozostałe zadania w zakresie polityki społecznej	przed zmianą	1 300 049,00	1 300 049,00	266 699,00	189 449,00	77 250,00	0,00	500,00	1 032 850,00	0,00	0,00	0,00	0,00	0,00	0,00
				zmniejszenie	-72 630,00	-72 630,00	-72 630,00	-53 800,00	-18 830,00	0,00	0,00	0,00	0,00	0,00	0,00	0,00	0,00	0,00
				zwiększenie	0,00	0,00	0,00	0,00	0,00	0,00	0,00	0,00	0,00	0,00	0,00	0,00	0,00	0,00
				po zmianach	1 227 419,00	1 227 419,00	194 069,00	135 649,00	58 420,00	0,00	500,00	1 032 850,00	0,00	0,00	0,00	0,00	0,00	0,00
	85305		Żłobki	przed zmianą	267 199,00	267 199,00	266 699,00	189 449,00	77 250,00	0,00	500,00	0,00	0,00	0,00	0,00	0,00	0,00	0,00
				zmniejszenie	-72 630,00	-72 630,00	-72 630,00	-53 800,00	-18 830,00	0,00	0,00	0,00	0,00	0,00	0,00	0,00	0,00	0,00
				zwiększenie	0,00	0,00	0,00	0,00	0,00	0,00	0,00	0,00	0,00	0,00	0,00	0,00	0,00	0,00
				po zmianach	194 569,00	194 569,00	194 069,00	135 649,00	58 420,00	0,00	500,00	0,00	0,00	0,00	0,00	0,00	0,00	0,00

	4010	Wynagrodzenia osobowe pracowników	przed zmianą	153 232,00	153 232,00	153 232,00	153 232,00	0,00	0,00	0,00	0,00	0,00	0,00	0,00	0,00	0,00	0,00
			zmniejszenie	-45 000,00	-45 000,00	-45 000,00	-45 000,00	0,00	0,00	0,00	0,00	0,00	0,00	0,00	0,00	0,00	0,00
			zwiększenie	0,00	0,00	0,00	0,00	0,00	0,00	0,00	0,00	0,00	0,00	0,00	0,00	0,00	0,00
			po zmianach	108 232,00	108 232,00	108 232,00	108 232,00	0,00	0,00	0,00	0,00	0,00	0,00	0,00	0,00	0,00	0,00
	4110	Składki na ubezpieczenia społeczne	przed zmianą	29 455,00	29 455,00	29 455,00	29 455,00	0,00	0,00	0,00	0,00	0,00	0,00	0,00	0,00	0,00	0,00
			zmniejszenie	-7 700,00	-7 700,00	-7 700,00	-7 700,00	0,00	0,00	0,00	0,00	0,00	0,00	0,00	0,00	0,00	0,00
			zwiększenie	0,00	0,00	0,00	0,00	0,00	0,00	0,00	0,00	0,00	0,00	0,00	0,00	0,00	0,00
			po zmianach	21 755,00	21 755,00	21 755,00	21 755,00	0,00	0,00	0,00	0,00	0,00	0,00	0,00	0,00	0,00	0,00
	4120	Składki na Fundusz Pracy	przed zmianą	3 824,00	3 824,00	3 824,00	3 824,00	0,00	0,00	0,00	0,00	0,00	0,00	0,00	0,00	0,00	0,00
			zmniejszenie	-1 100,00	-1 100,00	-1 100,00	-1 100,00	0,00	0,00	0,00	0,00	0,00	0,00	0,00	0,00	0,00	0,00
			zwiększenie	0,00	0,00	0,00	0,00	0,00	0,00	0,00	0,00	0,00	0,00	0,00	0,00	0,00	0,00
			po zmianach	2 724,00	2 724,00	2 724,00	2 724,00	0,00	0,00	0,00	0,00	0,00	0,00	0,00	0,00	0,00	0,00
	4210	Zakup materiałów i wyposażenia	przed zmianą	4 619,00	4 619,00	4 619,00	0,00	4 619,00	0,00	0,00	0,00	0,00	0,00	0,00	0,00	0,00	0,00
			zmniejszenie	-800,00	-800,00	-800,00	0,00	-800,00	0,00	0,00	0,00	0,00	0,00	0,00	0,00	0,00	0,00
			zwiększenie	0,00	0,00	0,00	0,00	0,00	0,00	0,00	0,00	0,00	0,00	0,00	0,00	0,00	0,00
			po zmianach	3 819,00	3 819,00	3 819,00	0,00	3 819,00	0,00	0,00	0,00	0,00	0,00	0,00	0,00	0,00	0,00
	4260	Zakup energii	przed zmianą	59 730,00	59 730,00	59 730,00	0,00	59 730,00	0,00	0,00	0,00	0,00	0,00	0,00	0,00	0,00	0,00
			zmniejszenie	-17 230,00	-17 230,00	-17 230,00	0,00	-17 230,00	0,00	0,00	0,00	0,00	0,00	0,00	0,00	0,00	0,00
			zwiększenie	0,00	0,00	0,00	0,00	0,00	0,00	0,00	0,00	0,00	0,00	0,00	0,00	0,00	0,00
			po zmianach	42 500,00	42 500,00	42 500,00	0,00	42 500,00	0,00	0,00	0,00	0,00	0,00	0,00	0,00	0,00	0,00
	4300	Zakup usług pozostałych	przed zmianą	5 830,00	5 830,00	5 830,00	0,00	5 830,00	0,00	0,00	0,00	0,00	0,00	0,00	0,00	0,00	0,00
			zmniejszenie	-800,00	-800,00	-800,00	0,00	-800,00	0,00	0,00	0,00	0,00	0,00	0,00	0,00	0,00	0,00
			zwiększenie	0,00	0,00	0,00	0,00	0,00	0,00	0,00	0,00	0,00	0,00	0,00	0,00	0,00	0,00
			po zmianach	5 030,00	5 030,00	5 030,00	0,00	5 030,00	0,00	0,00	0,00	0,00	0,00	0,00	0,00	0,00	0,00
900		Gospodarka komunalna i ochrona środowiska	przed zmianą	2 427 400,00	1 842 084,00	1 839 444,00	63 193,00	1 776 251,00	0,00	2 640,00	0,00	0,00	585 316,00	585 316,00	0,00	0,00	0,00
			zmniejszenie	0,00	0,00	0,00	0,00	0,00	0,00	0,00	0,00	0,00	0,00	0,00	0,00	0,00	0,00
			zwiększenie	5 260,00	5 260,00	5 260,00	0,00	5 260,00	0,00	0,00	0,00	0,00	0,00	0,00	0,00	0,00	0,00
			po zmianach	2 432 660,00	1 847 344,00	1 844 704,00	63 193,00	1 781 511,00	0,00	2 640,00	0,00	0,00	585 316,00	585 316,00	0,00	0,00	0,00
	90015	Oświetlenie ulic, placów i dróg	przed zmianą	1 060 000,00	810 000,00	810 000,00	0,00	810 000,00	0,00	0,00	0,00	0,00	250 000,00	250 000,00	0,00	0,00	0,00
			zmniejszenie	0,00	0,00	0,00	0,00	0,00	0,00	0,00	0,00	0,00	0,00	0,00	0,00	0,00	0,00
			zwiększenie	5 260,00	5 260,00	5 260,00	0,00	5 260,00	0,00	0,00	0,00	0,00	0,00	0,00	0,00	0,00	0,00
			po zmianach	1 065 260,00	815 260,00	815 260,00	0,00	815 260,00	0,00	0,00	0,00	0,00	250 000,00	250 000,00	0,00	0,00	0,00
	4300	Zakup usług pozostałych	przed zmianą	33 900,00	33 900,00	33 900,00	0,00	33 900,00	0,00	0,00	0,00	0,00	0,00	0,00	0,00	0,00	0,00
			zmniejszenie	0,00	0,00	0,00	0,00	0,00	0,00	0,00	0,00	0,00	0,00	0,00	0,00	0,00	0,00
			zwiększenie	5 260,00	5 260,00	5 260,00	0,00	5 260,00	0,00	0,00	0,00	0,00	0,00	0,00	0,00	0,00	0,00
			po zmianach	39 160,00	39 160,00	39 160,00	0,00	39 160,00	0,00	0,00	0,00	0,00	0,00	0,00	0,00	0,00	0,00
		Wydatki razem:	przed zmianą	67 067 811,00	51 043 021,00	40 631 719,00	29 352 014,00	11 279 705,00	1 849 030,00	6 581 974,00	1 480 298,00	0,00	500 000,00	16 024 790,00	15 824 729,00	3 000 000,00	200 061,00
			zmniejszenie	-209 373,00	-209 373,00	-145 963,00	-117 133,00	-28 830,00	-4 000,00	-59 410,00	0,00	0,00	0,00	0,00	0,00	0,00	0,00
			zwiększenie	177 373,00	177 373,00	159 359,00	0,00	159 359,00	4 000,00	0,00	14 014,00	0,00	0,00	0,00	0,00	0,00	0,00
			po zmianach	67 035 811,00	51 011 021,00	40 645 115,00	29 234 881,00	11 410 234,00	1 849 030,00	6 522 564,00	1 494 312,00	0,00	500 000,00	16 024 790,00	15 824 729,00	3 000 000,00	200 061,00

Rodzaj zadania: Zlecone

Dział	Rozdział	§	Nazwa	Plan	Wydatki bieżące	Z tego:														
						z tego:					dotacje na zadania bieżące	świadczenia na rzecz osób fizycznych;	wydatki na programy finansowane z udziałem środków, o których mowa w art. 5 ust. 1 pkt 2 i 3	wyплаты z tytułu poręczeń i gwarancji	obsługa długu	Wydatki majątkowe	z tego:			
						wydatki jednostek budżetowych,	wynagrodzenia i składki od nich naliczane	wydatki związane z realizacją ich statutowych zadań,	inwestycje i zakupy inwestycyjne	w tym: na programy finansowane z udziałem środków, o których mowa w art. 5 ust. 1 pkt 2 i 3,							zakup i objęcie akcji i udziałów oraz wniesienie wkładów do spółek prawa handlowego.			
1	2	3	4	5	6	7	8	9	10	11	12	13	14	15	16	17	18			
			Wydatki razem:			przed zmianą	7 113 359,00	6 563 359,00	992 759,00	592 241,00	400 518,00	0,00	5 570 600,00	0,00	0,00	0,00	550 000,00	550 000,00	0,00	0,00
						zmniejszenie	0,00	0,00	0,00	0,00	0,00	0,00	0,00	0,00	0,00	0,00	0,00	0,00	0,00	0,00
						zwiększenie	0,00	0,00	0,00	0,00	0,00	0,00	0,00	0,00	0,00	0,00	0,00	0,00	0,00	0,00
						po zmianach	7 113 359,00	6 563 359,00	992 759,00	592 241,00	400 518,00	0,00	5 570 600,00	0,00	0,00	0,00	550 000,00	550 000,00	0,00	0,00

Załącznik Nr 2 do uchwały Nr/2012 Rady Miejskiej w Sokółce z dnia .. listopada 2012 roku zmieniający
załącznik Nr 5 do uchwały Nr XXI/134/2011 Rady Miejskiej w Sokółce z dnia 8 grudnia 2011 r.

Przychody i rozchody budżetu w 2012r.

w złotych

Lp.	Treść	Klasyfikacja §	Kwota
1	2	3	4
Przychody ogółem:			14 571 129,00
1	Przychody z zaciągniętych pożyczek i kredytów na rynku krajowym	952	14 571 129,00
Rozchody ogółem:			4 320 000,00
1	Splaty otrzymanych krajowych pożyczek i kredytów	992	4 320 000,00

**Zestawienie planowanych kwot dotacji z budżetu gminy na 2012 rok
dla jednostek kultury - jednostki sektora finansów publicznych**

Lp	Dział	Rozdział	§	Nazwa instytucji	Kwota dotacji w złotych
1	921	92109	2480	Sokólski Ośrodek Kultury	610 000
2	921	92116	2480	Biblioteka Publiczna	600 000
R A Z E M					1 210 000

Dotacje dla innych podmiotów spoza sektora finansów publicznych

Lp	Dział	Rozdział	§	Zakres dotacji	Kwota dotacji w złotych
1	801	80101	2540	Zadania z zakresu oświaty – dotacja dla Niepublicznych Szkół Podstawowych	200 000
2	801	80101	2590	Zadania z zakresu oświaty – dotacja dla Publicznych Szkół Podstawowych	81 000
3	801	80104	2540	Zadania z zakresu oświaty – dotacja dla Niepublicznych przedszkoli	35 000
4	801	80104	2590	Zadania z zakresu oświaty – dotacja dla Publicznych przedszkoli	37 120
3	801	80195	2820	Zadania zlecone do realizacji stowarzyszeniom – wypłata stypendia	10 000
4	851	85153	2830 2620	Realizacja zadań określonych w programie zwalczania narkomanii	28 620 4 000
5	851	85154	2830	Realizacja zadań określonych w programie rozwiązywania problemów alkoholowych zgodnie z planem	163 290
6	926	92605	2830	Realizacja zadań z zakresu upowszechniania sportu i rekreacji	80 000
R A Z E M					639 030

Dotacje dla jednostek samorządu terytorialnego na realizację zadań na podstawie porozumień

Lp	Dział	Rozdział	§	Zakres dotacji	Kwota dotacji w złotych
1	600	60013	2330	Wykonanie remontu chodnika w Sokółce przy ul. Kryńskiej w ciągu drogi wojewódzkiej Nr 674	50 000
2	600	60014	2320	Wykonanie remontu na drodze powiatowej Nr 1297B Zawistowszczyzna - Igryły; Nr 1267B Kundzin - Poniatowicze	182 000
RAZEM					232 000

Objaśnienia do uchwały w sprawie zmiany budżetu gminy Sokółka na 2012 rok.

Do § 1.

Zmiany w planie wydatków polegają na przesunięciu między działami:

- w dz. 600 Transport i łączność, zwiększa się o kwotę 32.000 zł, środki z przeznaczeniem na dotację dla Starostwa na dofinansowanie wspólnego zadania przebudowy drogi powiatowej Zawistowszczyzna - Igryły, oraz na bieżące utrzymanie dróg gminnych - na równanie dróg zwirowych,
- w dz.700 Gospodarka mieszkaniowa, zwiększa się na podatek VAT - Spółka EURO Sokółka nie płaci miesięcznego czynszu dzierżawnego, a gmina zobowiązana jest do odprowadzenia podatku do Urzędu Skarbowego z wystawionych faktur za dzierżawę,
- w dz. 750 Administracja publiczna, zwiększa się środki na promocję gminy,
- w dz. 853 Pozostałe zadania w zakresie polityki społecznej, zmniejsza się środki w kwocie 72.630 zł, gmina otrzymała dotację na zadania własne na utrzymanie Żłobka, w związku z tym można zwolnić własne środki gminne i przeznaczyć na w/w potrzeby.

Do § 2.

Dokonyje się aktualizacji kwot w załącznikach dotyczących przychodów i rozchodów budżetu w 2012 roku.

Do § 3.

Dokonyje się aktualizacji kwot dotacji z budżetu gminy Sokółka.

UCHWAŁA NR
RADY MIEJSKIEJ W SOKÓLCE

z dnia 2012 r.

w sprawie określenia wysokości stawek podatku od nieruchomości

Na podstawie art. 18 ust. 2 pkt 8 ustawy z dnia 8 marca 1990 r o samorządzie gminnym (Dz. U. z 2001 r Nr 142, poz. 1591; z 2002 r Nr 23, poz. 220, Nr 62, poz. 558, Nr 113, poz. 984, Nr 153, poz. 1271, Nr 214, poz. 1806; z 2003 r Nr 80, poz. 717, Nr 162, poz. 1568; z 2004 r Nr 102, poz. 1055, Nr 116, poz. 1203, Nr 167, poz. 1759; z 2005 r Nr 172, poz. 1441, Nr 175, poz. 1457; z 2006 r Nr 17, poz. 128, Nr 181, poz. 1337; z 2007 r Nr 48, poz. 327, Nr 138, poz. 974, Nr 173, poz. 1218; z 2008 r Nr 180, poz. 1111, Nr 223, poz. 1458; z 2009 r Nr 52, poz. 420, Nr 157, poz. 1241; z 2010 r Nr 28, poz. 142 i poz. 146, Nr 40, poz. 230, Nr 106, poz. 675; z 2011 r Nr 21, poz. 113, Nr 117, poz. 679, Nr 134, poz. 777, Nr 149, poz. 887, Nr 217, poz. 1281; z 2012 r poz. 567), art. 5 ust. 1 ustawy z dnia 12 stycznia 1991 r o podatkach i opłatach lokalnych (Dz. U. z 2010 r Nr 95, poz. 613, Nr 96, poz. 620, Nr 225, poz. 1461, Nr 226, poz. 1475; z 2011 r Nr 102, poz. 584, Nr 112, poz. 654, Nr 171, poz. 1016, Nr 232, poz. 1378) uchwała się, co następuje:

§ 1. Określa się następujące stawki podatku od nieruchomości, które rocznie wynoszą:

1) od gruntów:

- a) związanych z prowadzeniem działalności gospodarczej polegającej na obrocie paliwami stałymi, płynnymi i gazem, oraz wytwarzaniem, dystrybucją i przesyłem energii elektrycznej bez względu na sposób zakwalifikowania w ewidencji gruntów i budynków - **0,88 zł** od 1 m² powierzchni,
- b) związanych z prowadzeniem działalności gospodarczej innej niż określona w pkt 1 a, bez względu na sposób zakwalifikowania w ewidencji gruntów i budynków - **0,78 zł** od 1 m² powierzchni,
- c) pod jeziorami, zajętych na zbiorniki wodne retencyjne lub elektrowni wodnych - **4,51 zł** od jednego ha powierzchni,
- d) pozostałych, w tym zajętych na prowadzenie odpłatnej statutowej działalności pożytku publicznego przez organizacje pożytku publicznego - **0,33 zł** od 1 m² powierzchni.

2) od budynków lub ich części:

- a) mieszkalnych - **0,67 zł** od 1 m² powierzchni użytkowej,
- b) związanych z prowadzeniem działalności gospodarczej polegającej na obrocie paliwami stałymi, płynnymi i gazem, oraz wytwarzaniem, dystrybucją i przesyłem energii elektrycznej- **22,82 zł** od 1 m² powierzchni użytkowej,
- c) związanych z prowadzeniem działalności gospodarczej innej niż określona w pkt 2 b oraz od budynków mieszkalnych lub ich części zajętych na prowadzenie działalności gospodarczej innej niż określona w pkt 2b - **20,99 zł** od 1 m² powierzchni użytkowej,
- d) zajętych na prowadzenie działalności gospodarczej w zakresie obrotu kwalifikowanym materiałem siewnym - **10,47 zł** od 1 m² powierzchni użytkowej,
- e) związanych z udzielaniem świadczeń zdrowotnych w rozumieniu przepisów o działalności leczniczej, zajętych przez podmioty udzielające tych świadczeń - **4,55 zł** od 1 m² powierzchni użytkowej,
- f) pozostałych, w tym zajętych na prowadzenie odpłatnej statutowej działalności pożytku publicznego przez organizacje pożytku publicznego - **7,53 zł** od 1 m² powierzchni użytkowej.


3) od budowli lub ich części:

- a) **2%** ich wartości określonej w art. 4 ust. 1 pkt 3 i ust. 3-7 ustawy o podatkach i opłatach lokalnych,
- b) **0,1%** ich wartości określonej na podstawie art. 4 ust. 1 pkt 3 i ust. 3-7 ustawy o podatkach i opłatach lokalnych od urządzeń zbiorowego zaopatrzenia mieszkańców gminy w wodę i odprowadzenia ścieków oraz służących do przesyłania ciepła.

§ 2. Traci moc uchwała Nr XX/131/11 Rady Miejskiej w Sokółce z dnia 21 listopada 2011 r. w sprawie określenia wysokości stawek podatku od nieruchomości (Dz.Urz.Woj.Podl. z 2011 r. Nr 289, poz. 3560).

§ 3. Wykonanie uchwały powierza się Burmistrzowi Sokółki.

§ 4. Uchwała wchodzi w życie po upływie czternastu dni od dnia opublikowania uchwały w Dzienniku Urzędowym Województwa Podlaskiego, nie wcześniej jednak niż w dniu 1 stycznia 2013 r.


du. 12.11.2012 r.

spe: J. Harasim



UCHWAŁA NR
RADY MIEJSKIEJ W SOKÓLCE

z dnia 2012 r.

w sprawie określenia wzorów formularzy informacji i deklaracji podatkowych

Na podstawie art.18 ust. 2 pkt 8 ustawy z dnia 8 marca 1990 r. o samorządzie gminnym (Dz. U. z 2001 r.Nr 142, poz. 1591, z 2002 r. Nr 23, poz. 220, Nr 62, poz. 558, Nr 113, poz. 984, Nr 153, poz. 1271 i Nr 214, poz. 1806, z 2003 r. Nr 80, poz. 717 i Nr 162, poz. 1568, z 2004 r. Nr 102, poz. 1055, Nr 116, poz. 1203 i Nr 167, poz. 1759, z 2005 r. Nr 172, poz. 1441 i Nr 175, poz. 1457, z 2006 r. Nr 17, poz. 128 i Nr 181, poz. 1337, z 2007 r. Nr 48, poz. 327, Nr 138, poz. 974 i Nr 173, poz. 1218, z 2008 r. Nr 180, poz. 1111 i Nr 223, poz. 1458, z 2009 r. Nr 52, poz. 420 i Nr 157, poz. 1241, z 2010 r. Nr 28, poz. 142 i 146, Nr 40 poz. 230 i Nr 106, poz. 675, oraz z 2011 r. Nr 21 poz. 113, Nr 117, poz. 679, Nr 134, poz. 777, Nr 149, poz. 887, Nr 217, poz. 1281; z 2012 r poz. 567), w związku z artykułem 6 ust. 13 ustawy z dnia 12 stycznia 1991 r. o podatkach i opłatach lokalnych (Dz. U. z 2010 r. Nr 95, poz. 613, Nr 96, poz. 620, Nr 225, poz. 1461, Nr 226, poz. 1475 oraz z 2011 r. Nr 102, poz. 584, Nr 112, poz. 654, Nr 171, poz. 1016 i Nr 232, poz. 1378), art. 6a ust. 11 ustawy dnia 15 listopada 1984 r. o podatku rolnym (Dz. U z 2006 r. Nr 136, poz. 969, Nr 191, poz. 1412, Nr 245, poz. 1775 i Nr 249, poz. 1825, z 2007 r. Nr 109, poz. 747, oraz z 2008 r. Nr 116, poz. 730 i Nr 237, poz. 1655 oraz z 2009 r. Nr 56, poz. 458, oraz z 2010 r. Nr 96, poz. 620 i Nr 226, poz. 1475, z art. 6 ust. 9 ustawy z dnia 30 października 2002 r. o podatku leśnym (Dz. U. 2002 r. Nr 200, poz. 1682, Nr 216, poz. 1826 z 2005 r. Nr 164, poz. 1365, Nr 179, poz. 1484, Nr 143, poz. 1199 z 2006 r. Nr 249, poz. 1825, Nr 245, poz. 1775 z 2008 r. Nr 116, poz. 730 z 2009 r. Nr 56, poz. 458 z 2010 r. Nr 96, poz. 620, Nr 226, poz. 1475) uchwała się co następuje:

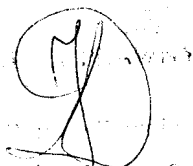
§ 1. Określa się wzór Informacji w sprawie podatku od nieruchomości, rolnego, leśnego (IN-1) stanowiący załącznik Nr 1 do niniejszej uchwały.

§ 2. Określa się wzór Deklaracji na podatek od nieruchomości (DN-1) stanowiący załącznik Nr 2 do niniejszej uchwały.

§ 3. Traci moc uchwała Nr XXIII/156/12 Rady Miejskiej w Sokółce z dnia 8 lutego 2012 r. w sprawie określenia wzorów formularzy informacji i deklaracji podatkowych (Dziennik Urzędowy Województwa Podlaskiego poz. 664).


§ 4. Wykonanie uchwały powierza się Burmistrzowi Sokółki.

§ 5. Uchwała wchodzi w życie po upływie 14 dni od dnia opublikowania uchwały w Dzienniku Urzędowym Województwa Podlaskiego, nie wcześniej jednak niż w dniu 1 stycznia 2013 r.



dn. 12.11.2012 r.

Spom. A. Barłowska



Załącznik Nr 1 do Uchwały Nr
Rady Miejskiej w Sokółce
z dnia

INFORMACJA W SPRAWIE PODATKU OD NIERUCHOMOŚCI, ROLNEGO, LEŚNEGO

POŁA JASNE WYPEŁNIA PODATNIK, POŁA CIEMNE WYPEŁNIA PRACOWNIK URZĘDU MIEJSKIEGO W SOKÓLCIE
WYPEŁNIĆ KOMPUTEROWO, NA MASZYNIE LUB RĘCZNIE, DUŻYMI DRUKOWANYMI LITERAMI, CZARNYM LUB NIEBIESKIM KOLOREM

D.2. ADRES ZAMIESZKANIA			
17. Kraj	18. Województwo	19. Powiat	
20. Gmina	21. Ulica	22. Numer budynku	23. Numer lokalu
24. Miejscowość	25. Kod pocztowy	26. Poczta	

E. DANE WSPÓŁMAŁŻONKA	
Należy wypełnić, gdy nieruchomość stanowi małżeńską wspólność ustawową.	
UWAGA! W przypadku zmian w danych współmałżonka składającego informację należy zawiadomić pisemnie tutejszy organ podatkowy.	
E.1. DANE IDENTYFIKACYJNE	
27. Nazwisko	28. Nazwisko rodowe (według świadectwa urodzenia)
29. Pierwsze imię, drugie imię	30. Imię ojca, imię matki
31. Data urodzenia (dzień – miesiąc – rok)	32. Numer REGON / PKD
33. Identyfikator podatkowy (Numer PESEL/NIP) ³	
Numer PESEL	NIP
<input type="text"/>	<input type="text"/> - <input type="text"/> - <input type="text"/> - <input type="text"/>

E.2. ADRES ZAMIESZKANIA			
34. Kraj	35. Województwo	36. Powiat	
37. Gmina	38. Ulica	39. Numer budynku	40. Numer lokalu
41. Miejscowość	42. Kod pocztowy	43. Poczta	

F. ADRES DO KORESPONDENCJI			
UWAGA! W przypadku zmiany adresu do korespondencji należy zawiadomić pisemnie tutejszy organ podatkowy.			
44. Kraj	45. Województwo	46. Powiat	
47. Gmina	48. Ulica	49. Numer budynku	50. Numer lokalu
51. Miejscowość	52. Kod pocztowy	53. Poczta	

G. KONTAKT TELEFONICZNY	
54. Numer telefonu stacjonarnego	55. Numer telefonu komórkowego

H. PODATEK OD NIERUCHOMOŚCI	
H.1. DANE DOTYCZĄCE PRZEDMIOTÓW OPODATKOWANIA (Z WYJĄTKIEM ZWOLNIONYCH)	
H.1.1. POWIERZCHNIA GRUNTÓW	Podstawa opodatkowania
1) związanych z prowadzeniem działalności gospodarczej polegającej na obrocie paliwami stałymi, płynnymi i gazem, oraz wytwarzaniem, dystrybucją i przesyłem energii elektrycznej bez względu na sposób zakwalifikowania w ewidencji gruntów i budynków	56. m ²
2) związanych z prowadzeniem działalności gospodarczej, bez względu na sposób zakwalifikowania w ewidencji gruntów i budynków	57. m ²
3) pod jeziorami, zajętych na zbiorniki wodne retencyjne lub elektrowni wodnych	58. ha
4) pozostałych, w tym zajętych na prowadzenie odpłatnej statutowej działalności pożytku publicznego przez organizacje pożytku publicznego	59. m ²
H.1.2. POWIERZCHNIA UŻYTKOWA BUDYNKÓW LUB ICH CZĘŚCI	Podstawa opodatkowania
(mierzona po wewnętrznej długości ścian na wszystkich kondygnacjach, z wyjątkiem powierzchni klatek schodowych oraz szybów dźwigowych; za kondygnację uważa się również garaże podziemne, piwnice, sutereny i poddasza użytkowe) BUDYNEK – obiekt budowlany w rozumieniu przepisów prawa budowlanego, który jest trwale związany z gruntem, wydzielony z przestrzeni za pomocą przegród budowlanych oraz posiada fundamenty i dach	

³ Numer PESEL należy podać w przypadku podatników będących osobami fizycznymi objętymi rejestrem PESEL nieprowadzących działalności gospodarczej lub niebędących zarejestrowanymi podatnikami podatku od towarów usług. Natomiast NIP należy podać w przypadku pozostałych podmiotów podlegających obowiązkowi ewidencyjnemu, o którym mowa w art. 2 ustawy z dnia 13 października 1995r. o zasadach ewidencji i ewidencji podatników i płatników (Dz. U. Nr 2004 r., Nr 269, poz. 2681 z późn. zm.)

POŁA JASNE WYPEŁNIA PODATNIK, POŁA CIEMNE WYPEŁNIA PRACOWNIK URZĘDU MIEJSKIEGO W SOKÓLCIE
WYPEŁNIĆ KOMUTEROWO, NA MASZYNIE LUB REZCZNIE, DUŻYMI Drukowanymi literami, CZARNYM LUB NIEBIESKIM KOLOREM

1) mieszkalnych – ogółem (suma powierzchni z pozycji 61 i 62)		60.	m ²
w tym pomieszczenia o wysokości	a) powyżej 2,20m	61.	m ²
	b) od 1,40m do 2,20m (zaliczyć 50% powierzchni)	62.	m ²
2) związanych z prowadzeniem działalności gospodarczej polegającej na obrocie paliwami stałymi, płynnymi i gazem, oraz wytwarzaniem, dystrybucją i przesyłem energii elektrycznej (suma powierzchni z pozycji 64 i 65)		63.	m ²
w tym pomieszczenia o wysokości	a) powyżej 2,20m	64.	
	b) od 1,40m do 2,20m (zaliczyć 50% powierzchni)	65.	
3) związanych z prowadzeniem działalności gospodarczej oraz od części budynków mieszkalnych zajętych na prowadzenie działalności gospodarczej – ogółem (suma powierzchni z pozycji 67 i 68)		66.	m ²
w tym pomieszczenia o wysokości	a) powyżej 2,20m	67.	m ²
	b) od 1,40m do 2,20m (zaliczyć 50% powierzchni)	68.	m ²
4) zajętych na prowadzenie działalności gospodarczej w zakresie obrotu kwalifikowanym materiałem siewnym – ogółem (suma powierzchni z pozycji 70 i 71)		69.	m ²
w tym pomieszczenia o wysokości	a) powyżej 2,20m	70.	m ²
	b) od 1,40m do 2,20m (zaliczyć 50% powierzchni)	71.	m ²
5) związanych z udzielaniem świadczeń zdrowotnych w rozumieniu przepisów o działalności leczniczej, zajętych przez podmioty udzielające tych świadczeń (suma powierzchni z pozycji 73 i 74)		72.	m ²
w tym pomieszczenia o wysokości	a) powyżej 2,20m	73.	m ²
	b) od 1,40m do 2,20m (zaliczyć 50% powierzchni)	74.	m ²
6) pozostałych, w tym zajętych na prowadzenie odpłatnej statutowej działalności pożytku publicznego przez organizacje pożytku publicznego – ogółem (suma powierzchni z pozycji 76 i 77)		75.	m ²
w tym pomieszczenia o wysokości	a) powyżej 2,20m	76.	m ²
	b) od 1,40m do 2,20m (zaliczyć 50% powierzchni)	77.	m ²
H.1.3. WARTOŚĆ BUDOWLI LUB ICH CZĘŚCI ZWIĄZANYCH Z PROWADZENIEM DZIAŁALNOŚCI GOSPODARCZEJ (wartość określona na podstawie art. 4 ust. 1 pkt 3 i ust. 3 – 7 ustawy o podatkach i opłatach lokalnych)			Podstawa opodatkowania
1) budowie lub ich części wykorzystywane bezpośrednio do wytwarzania ciepła, linii przesyłowych i rozdzielczych ciepła i wody, od budowli służących do odprowadzania i oczyszczania ścieków ⁴		78.	zł
2) pozostałe budowle lub ich części związane z prowadzeniem działalności gospodarczej		79.	zł
H.2. DANE DOTYCZĄCE PRZEDMIOTÓW OPODATKOWANIA PODLEGAJĄCYCH ZWOLNIENIU			
			Powierzchnia
H.2.1. BUDYNKI GOSPODARCZE LUB ICH CZĘŚCI POŁOŻONE NA GRUNTACH GOSPODARSTW ROLNYCH, SŁUŻĄCE WYŁĄCZNIE DZIAŁALNOŚCI ROLNICZEJ			
		80.	m ²
H.2.2. NIEUŻYTKI			
		81.	m ²
H.2.3. INNE Należy podać rodzaj i powierzchnię/wartość przedmiotów zwolnionych oraz przepis prawa z jakiego tytułu występuje zwolnienie.			
82.			

I. PODATEK ROLNY						
I.1. DANE DOTYCZĄCE PRZEDMIOTÓW OPODATKOWANIA (włącznie ze zwolnionymi)						
Klasy użytków wynikające z ewidencji gruntów	Powierzchnia gruntu w hektarach fizycznych					Ogółem ha
	Orne	Sady	Użytki zielone (L, Ps)	Rolne zabudowane	Zadrzewione i zakrzewione na użytkach rolnych	
1	2	3	4	5	6	7
I						
II						
III						
IIIa						
IIIb						
IV						
IVa						
IVb						
V						
VI						
Viz						
Razem						
Grunty pod stawami:					Powierzchnia gruntu w hektarach fizycznych	
- zarybione (czym):						
- niezarybione						
Rowy						
RAZEM (suma powierzchni z części I.1. informacji):				83.		
I.2. DANE DOTYCZĄCE PRZEDMIOTÓW OPODATKOWANIA PODLEGAJĄCYCH ZWOLNIENIU						
Należy podać rodzaj, klasę i powierzchnię gruntów zwolnionych oraz przepła prawa z jakiego tytułu występuje zwolnienie.						
84.						
I.3. ULGI W PODATKU ROLNYM						
1) ulga z tytułu nabycia lub przyjęcia w zagospodarowanie gruntów - w przypadku korzystania z ulgi po upływie okresu zwolnienia (zaznaczyć właściwy kwadrat)		85.	<input type="checkbox"/>	75%	<input type="checkbox"/>	50%
2) ulga inwestycyjna (zaznaczyć właściwy kwadrat)		86.	<input type="checkbox"/>	tak	<input type="checkbox"/>	nie
3) ulga z tytułu wystąpienia klęski żywiołowej (zaznaczyć właściwy kwadrat)		87.	<input type="checkbox"/>	tak	<input type="checkbox"/>	nie
4) inne (należy podać rodzaj i wysokość ulgi)		88.				
J. PODATEK LESNY – DANE DOTYCZĄCE PRZEDMIOTÓW OPODATKOWANIA						
J.1. POWIERZCHNIA LASU WYNIKAJĄCA Z EWIDENCJI GRUNTÓW I BUDYNKÓW: (powierzchnia z pozycji 89 powinna być równa sumie powierzchni z pozycji 90 i 93)					Powierzchnia	
					89.	ha
J.2. POWIERZCHNIA LASU NIEPODLEGAJĄCA ZWOLNIENIU (lasy z drzewostanem powyżej 40 lat) – OGÓLEM, w tym: (suma powierzchni z pozycji 91 i 92)					90.	
1) lasy ochronne oraz lasy wchodzące w skład rezerwatów przyrody i parków narodowych					91.	ha
2) lasy pozostałe (inne niż wymienione w punkcie 1)					92.	ha
J.3. POWIERZCHNIA LASU PODLEGAJĄCA ZWOLNIENIU – OGÓLEM, w tym: (suma powierzchni z pozycji 94 i 95)					93.	
J.3.1. LASY Z DRZEWOSTANEM DO 40 LAT					94.	ha
J.3.2. INNE Należy podać rodzaj i powierzchnię gruntów zwolnionych oraz przepła prawa z jakiego tytułu występuje zwolnienie.					95.	

IN-1

4/5

POLA JASNE WYPEŁNIA PODATNIK. POLA CIEMNE WYPEŁNIA PRACOWNIK URZĘDU MIEJSKIEGO W SOKÓLCE
WYPEŁNIĆ KOMPUTEROWO, NA MASZYNIE LUB RĘCZNIE, DUŻYMI DRUKOWANYMI LITERAMI, CZARNYM LUB NIEBIESKIM KOLOREM

K. OŚWIADCZENIE I PODPIS SKŁADAJĄCEGO INFORMACJĘ / OSOBY REPREZENTUJĄCEJ SKŁADAJĄCEGO INFORMACJĘ	
Oświadczam, że są mi znane przepisy Kodeksu karnego skarbowego o odpowiedzialności za podanie danych niezgodnych z rzeczywistością. Oświadczam, że dane podane w niniejszej informacji są zgodne z rzeczywistością.	
96. Imię	97. Nazwisko
98. Data wypełnienia informacji (dzień – miesiąc – rok)	99. Podpis osoby składającej informację / osoby reprezentującej składającego informację (niepotrzebne skreślić)
L. ADNOTACJE ORGANU PODATKOWEGO	
100. Uwagi organu podatkowego	
101. Data (dzień – miesiąc – rok)	102. Podpis przyjmującego formularz

IN-1 5/5

Załącznik Nr 2 do Uchwały Nr
Rady Miejskiej w Sokółce
z dnia

DEKLARACJA NA PODATEK OD NIERUCHOMOŚCI

1. Numer Identyfikatora Podatkowego składającego deklarację

Załącznik Nr 2
do uchwały Nr.....
Rady Miejskiej w Sokółce
z dnia

DN-1

DEKLARACJA NA PODATEK OD NIERUCHOMOŚCI

2. ROK

NA

Podstawa prawna:	Ustawa z dnia 12 stycznia 1991r. o podatkach i opłatach lokalnych (Dz. U. z 2010 r. Nr 95, poz. 613 z późn. zm.)		
Składający:	Formularz przeznaczony jest dla osób prawnych, jednostek organizacyjnych oraz spółek nieposiadających osobowości prawnej będących właścicielami nieruchomości lub obiektów budowlanych, posiadaczami samoistnymi nieruchomości lub obiektów budowlanych, użytkownikami wieczystymi gruntów, posiadaczami nieruchomości lub ich części albo obiektów budowlanych lub ich części, stanowiących własność Skarbu Państwa lub jednostki samorządu terytorialnego oraz dla osób fizycznych będących współwłaścicielami lub współposiadaczami z osobami prawnymi, bądź z innymi jednostkami organizacyjnymi nieposiadającymi osobowości prawnej lub ze spółkami nieposiadającymi osobowości prawnej, z wyjątkiem osób tworzących wspólnotę mieszkaniową		
Termin składania:	Do 31 stycznia każdego roku podatkowego lub w terminie 14 dni od zaistnienia okoliczności mających wpływ na powstanie bądź wygaśnięcie obowiązku podatkowego lub wysokość podatku		
Organ podatkowy:	Burmistrz Sokółki		
A. MIEJSCE SKŁADANIA DEKLARACJI			
3. Urząd Miejski w Sokółce Plac Kościuszki 1 16-100 Sokółka			
B. OBOWIĄZEK ZŁOŻENIA DEKLARACJI			
4. Okoliczności powodujące obowiązek złożenia deklaracji (zaznaczyć właściwy kwadrat) <input type="checkbox"/> deklaracja roczna <input type="checkbox"/> korekta deklaracji rocznej (od miesiąca _____ - _____ r.)			
Zgodnie z art. 81 ustawy z dnia 29 sierpnia 1997r. – Ordynacja podatkowa (Dz. U z 2005 r. Nr 8, poz. 60 z późn. zm.), podatnik ma obowiązek do złożenia wraz z korektą deklaracji pisemnego uzasadnienia przyczyn korekty.			
C. DANE SKŁADAJĄCEGO DEKLARACJĘ W przypadku zmian w danych składającego deklarację (np. w nazwie, adresie) należy zawiadomić pisemnie tegoż organ podatkowy.			
C.1. SKŁADAJĄCY DEKLARACJĘ			
5. Składający deklarację (zaznaczyć właściwy kwadrat) <input type="checkbox"/> osoba fizyczna <input type="checkbox"/> osoba prawna <input type="checkbox"/> jednostka organizacyjna nieposiadająca osobowości prawnej, w tym spółka nieposiadająca osobowości prawnej			
6. Tytuł prawny, rodzaj władania (zaznaczyć właściwy kwadrat) <input type="checkbox"/> właściciel <input type="checkbox"/> użytkownik wieczysty <input type="checkbox"/> posiadacz samoistny <input type="checkbox"/> posiadacz zależny (np. dzierżawca, najemca) <input type="checkbox"/> współwłaściciel <input type="checkbox"/> współużytkownik wieczysty <input type="checkbox"/> współposiadacz samoistny <input type="checkbox"/> współposiadacz zależny (np. dzierżawca, najemca)			
C.2. DANE IDENTYFIKACYJNE * dotyczy składającego deklarację niebędącego osobą fizyczną ** dotyczy składającego deklarację będącego osobą fizyczną			
7. Nazwa pełna według Krajowego Rejestru Sądowego * / Pierwsze imię, drugie imię, nazwisko **			
8. Nazwa skrócona			
9. Numer PESEL **		10. Identyfikator REGON *	
11. Imię ojca, imię matki **	12. Data urodzenia (dzień – miesiąc - rok) **	13. Telefon kontaktowy	
14. PKD – symbol rodzaju podstawowej działalności (zgodnie z rozporządzeniem Rady Ministrów z dnia 24 grudnia 2007r. w sprawie Polskiej Klasyfikacji Działalności (PKD), Dz. U. Nr 251, poz. 1885) *			
C.3. ADRES SIEDZIBY * / ADRES ZAMIESZKANIA **			
15. Kraj	16. Województwo	17. Powiat	
18. Gmina	19. Ulica	20. Numer budynku	21. Numer lokalu
22. Miejscowość	23. Kod pocztowy	24. Poczta	

DN-1 1/5

C.4. ADRES DO KORESPONDENCJI
Należy wypełnić, w przypadku gdy adres do korespondencji jest inny niż adres siedziby / adres zamieszkania wskazany w części C.3. deklaracji.

25. Kraj	26. Województwo	27. Powiat	
28. Gmina	29. Ulica	30. Numer budynku	31. Numer lokalu
32. Miejscowość	33. Kod pocztowy	34. Poczta	

D. POŁOŻENIE PRZEDMIOTÓW OPODATKOWANIA ORAZ NUMER/Y KSIĘGI WIECZYSTEJ LUB ZBIORU/ÓW DOKUMENTÓW

35. Adres nieruchomości (ulica)		
36. Numer/y księgi wieczystej lub zbioru/ów dokumentów		37. Obręb
38. Grunt – numer geodezyjny działki	39. Numer budynku	40. Numer lokalu

E. DANE DOTYCZĄCE PRZEDMIOTÓW OPODATKOWANIA (Z WYJĄTKIEM ZWOLNIONYCH)
UWAGA!

W przypadku, gdy obowiązek podatkowy powstał bądź wygasł w trakcie roku podatkowego, podstawy opodatkowania oraz kwoty podatku dla zgłaszanych nieruchomości / obiektów budowlanych (lub ich części) należy wyliczyć proporcjonalnie do czasu, w którym ciąży obowiązek podatkowy w danym roku (w rozbiću na miesiące).

E.1. GRUNTY

Wyszczególnienie	Miesiące (od – do)	Podstawa opodatkowania (wykazujemy z dokładnością do 1 m ²)	Stawka podatku wynikająca z uchwały Rady Miejskiej w Sokółce zł, gr	Kwota podatku (bez zaokrągleń) zł, gr
1) grunty związane z prowadzeniem działalności gospodarczej polegającej na obrocie paliwami stałymi, płynnymi i gazem oraz wytwarzaniem, dystrybucją i przesyłem energii elektrycznej bez względu na sposób zakwalifikowania w ewidencji gruntów i budynków	41.	42.	43.	44.
		m ²		
		m ²		
		m ²		
		m ²		
2) grunty związane z prowadzeniem działalności gospodarczej, bez względu na sposób zakwalifikowania w ewidencji gruntów i budynków	45.	46.	47.	48.
		m ²		
		m ²		
		m ²		
		m ²		
3) grunty pod jeziorami, zajęte na zbiorniki wodne retencyjne lub elektrowni wodnych ¹	49.	50.	51.	52.
		ha		
		ha		
		ha		
		ha		
4) grunty pozostałe, w tym zajęte na prowadzenie odpłatnej statutowej działalności pożytku publicznego przez organizację pożytku publicznego	53.	54.	55.	56.
		m ²		
		m ²		
		m ²		
		m ²		

¹ Powierzchnię gruntów pod jeziorami, zajętych na zbiorniki wodne retencyjne lub elektrowni wodnych – należy podać z dokładnością do czterech miejsc po przecinku.

E.2. BUDYNKI LUB ICH CZĘŚCI

Wyszczególnienie		Miesiące (od – do)	Podstawa opodatkowania (powierzchnia użytkowa) ²	Stawka podatku wynikająca z uchwały Rady Miejskiej w Sokółce zł, gr	Kwota podatku (bez zaokrążeń) zł, gr
1) budynki mieszkalne (lub ich części)	a) pomieszczenia o wysokości powyżej 2,20m	57.	58. m ²	59.	60.
			m ²		
			m ²		
			m ²		
			m ²		
	b) pomieszczenia o wysokości od 1,40m do 2,20m (zaliczyć 50% powierzchni)	61.	62. m ²	63.	64.
			m ²		
			m ²		
			m ²		
			m ²		
2) związanych z prowadzeniem działalności gospodarczej polegającej na obrocie paliwami stałymi, płynnymi i gazem, oraz wytwarzaniem, dystrybucją i przesyłem energii elektrycznej	a) pomieszczenia o wysokości powyżej 2,20m	65.	66. m ²	67.	68.
			m ²		
			m ²		
			m ²		
			m ²		
	b) pomieszczenia o wysokości od 1,40m do 2,20m (zaliczyć 50% powierzchni)	69.	70. m ²	71.	72.
			m ²		
			m ²		
			m ²		
			m ²		
3) budynki (lub ich części) (lub związane z prowadzeniem działalności gospodarczej oraz części budynków mieszkalnych zajętych na prowadzenie działalności gospodarczej	a) pomieszczenia o wysokości powyżej 2,20m	73.	74. m ²	75.	76.
			m ²		
			m ²		
			m ²		
			m ²		
	b) pomieszczenia o wysokości od 1,40m do 2,20m (zaliczyć 50% powierzchni)	77.	78. m ²	79.	80.
			m ²		
			m ²		
			m ²		
			m ²		
4) budynki (lub ich części) zajęte na prowadzenie działalności gospodarczej w zakresie obrotu kwalifikowanym materiałem siewnym	a) pomieszczenia o wysokości powyżej 2,20m	81.	82. m ²	83.	84.
			m ²		
			m ²		
			m ²		
			m ²		
	b) pomieszczenia o	85.	86. m ²	87.	88.

² Do powierzchni użytkowej budynku (lub jego części) należy zaliczyć powierzchnię mierzoną po wewnętrznej długości ścian na wszystkich kondygnacjach, z wyjątkiem powierzchni klatek schodowych oraz szybów dźwigowych; za kondygnację uważa się również garaże podziemne, piwnice, sutereny i poddasza użytkowe. Powierzchnię pomieszczeń lub ich części oraz części kondygnacji o wysokości w świetle od 1,40m do 2,20m zalicza się do powierzchni użytkowej budynku w 50%, a jeżeli wysokość jest mniejsza niż 1,40m, powierzchnię tę pomija się. BUDYNEK – obiekt budowlany w rozumieniu przepisów prawa budowlanego, który jest trwale związany z gruntem, wydzielony z przestrzeni za pomocą przegród budowlanych oraz posiada fundamenty i dach.

G. INFORMACJA O PRZEDMIOTACH ZWOLNIONYCH	
114. (podać powierzchnię, bądź wartość budowli przedmiotów zwolnionych oraz przepis prawa – z jakiego tytułu występuje zwolnienie)	
H. ŁĄCZNA KWOTA PODATKU OBJĘTEGO ZWOLNIENIEM	
KWOTA PODATKU OBJĘTEGO ZWOLNIENIEM (po zaokrągleniu*) Suma kwot z części G deklaracji (po zaokrągleniu*)	115. zł
I. OŚWIADCZENIE, PODPIS, PIECZĘĆ SKŁADAJĄCEGO DEKLARACJĘ / OSOBY REPREZENTUJĄCEJ SKŁADAJĄCEGO DEKLARACJĘ	
Oświadczam, że są mi znane przepisy Kodeksu karnego skarbowego o odpowiedzialności za podanie danych niezgodnych z rzeczywistością. Oświadczam, że dane podane w niniejszej deklaracji są zgodne z rzeczywistością.	
116. Imię i nazwisko	Podpis (pieczęć)
117. Data wypełnienia deklaracji (dzień – miesiąc – rok)	
[][] – [][] – [][][][]	
J. ADNOTACJE ORGANU PODATKOWEGO	
118. Uwagi organu podatkowego	
119. Identyfikator przyjmującego formularz	120. Data i podpis przyjmującego formularz

Zgodnie z art. 3 i 3a ustawy z dnia 17.06.1966r. o postępowaniu egzekucyjnym w administracji (Dz. U. z 2005r. Nr 229, poz. 1954 z późn. zm.) dla zobowiązań powstających z dniem zaistnienia zdarzenia, z którym ustawa podatkowa wiąże powstanie takiego zobowiązania, podstawę wystawienia tytułu wykonawczego stanowi niniejsza deklaracja złożona przez zobowiązanego.

DN-1 5/5

Załącznik Nr 2 do Uchwały Nr
Rady Miejskiej w Sokółce
z dnia

DEKLARACJA NA PODATEK OD NIERUCHOMOŚCI

1. Numer Identyfikatora Podatkowego składającego deklarację

Załącznik Nr 2
do uchwały Nr.....
Rady Miejskiej w Sokółce
z dnia

DN-1

DEKLARACJA NA PODATEK OD NIERUCHOMOŚCI

2. ROK

NA

Podstawa prawna:	Ustawa z dnia 12 stycznia 1991r. o podatkach i opłatach lokalnych (Dz. U. z 2010 r. Nr 95, poz. 613 z późn. zm.)		
Składający:	Formularz przeznaczony jest dla osób prawnych, jednostek organizacyjnych oraz spółek nieposiadających osobowości prawnej będących właścicielami nieruchomości lub obiektów budowlanych, posiadaczami samoistnymi nieruchomości lub obiektów budowlanych, użytkownikami wieczystymi gruntów, posiadaczami nieruchomości lub ich części albo obiektów budowlanych lub ich części, stanowiących własność Skarbu Państwa lub jednostki samorządu terytorialnego oraz dla osób fizycznych będących współwłaścicielami lub współposiadaczami z osobami prawnymi, bądź z innymi jednostkami organizacyjnymi nieposiadającymi osobowości prawnej lub ze spółkami nieposiadającymi osobowości prawnej, z wyjątkiem osób tworzących wspólnotę mieszkaniową		
Termin składania:	Do 31 stycznia każdego roku podatkowego lub w terminie 14 dni od zaistnienia okoliczności mających wpływ na powstanie bądź wygaśnięcie obowiązku podatkowego lub wysokość podatku		
Organ podatkowy:	Burmistrz Sokółki		
A. MIEJSCE SKŁADANIA DEKLARACJI			
3. Urząd Miejski w Sokółce Plac Kościuszki 1 16-100 Sokółka			
B. OBOWIĄZEK ZŁOŻENIA DEKLARACJI			
4. Okoliczności powodujące obowiązek złożenia deklaracji (zaznaczyć właściwy kwadrat) <input type="checkbox"/> deklaracja roczna <input type="checkbox"/> korekta deklaracji rocznej (od miesiąca _____ - _____ r.)			
Zgodnie z art. 81 ustawy z dnia 29 sierpnia 1997r. – Ordynacja podatkowa (Dz. U z 2005 r. Nr 8, poz. 60 z późn. zm.), podatnik ma obowiązek do złożenia wraz z korektą deklaracji pisemnego uzasadnienia przyczyn korekty.			
C. DANE SKŁADAJĄCEGO DEKLARACJĘ W przypadku zmian w danych składającego deklarację (np. w nazwie, adresie) należy zawiadomić pisemnie tutajszys organ podatkowy.			
C.1. SKŁADAJĄCY DEKLARACJĘ			
5. Składający deklarację (zaznaczyć właściwy kwadrat) <input type="checkbox"/> osoba fizyczna <input type="checkbox"/> osoba prawna <input type="checkbox"/> jednostka organizacyjna nieposiadająca osobowości prawnej, w tym spółka nieposiadająca osobowości prawnej			
6. Tytuł prawny, rodzaj władania (zaznaczyć właściwy kwadrat) <input type="checkbox"/> właściciel <input type="checkbox"/> użytkownik wieczysty <input type="checkbox"/> posiadacz samoistny <input type="checkbox"/> posiadacz zależny (np. dzierżawca, najemca) <input type="checkbox"/> współwłaściciel <input type="checkbox"/> współużytkownik wieczysty <input type="checkbox"/> współposiadacz samoistny <input type="checkbox"/> współposiadacz zależny (np. dzierżawca, najemca)			
C.2. DANE IDENTYFIKACYJNE * dotyczy składającego deklarację niebędącego osobą fizyczną ** dotyczy składającego deklarację będącego osobą fizyczną			
7. Nazwa pełna według Krajowego Rejestru Sądowego * / Pierwsze imię, drugie imię, nazwisko **			
8. Nazwa skrócona			
9. Numer PESEL**		10. Identyfikator REGON *	
11. Imię ojca, imię matki **	12. Data urodzenia (dzień – miesiąc - rok) **	13. Telefon kontaktowy	
14. PKD – symbol rodzaju podstawowej działalności (zgodnie z rozporządzeniem Rady Ministrów z dnia 24 grudnia 2007r. w sprawie Polskiej Klasyfikacji Działalności (PKD), Dz. U. Nr 251, poz. 1885) *			
C.3. ADRES SIEDZIBY * / ADRES ZAMIESZKANIA **			
15. Kraj	16. Województwo	17. Powiat	
18. Gmina	19. Ulica	20. Numer budynku	21. Numer lokalu
22. Miejscowość	23. Kod pocztowy	24. Poczta	

DN-1 1/5

C.4. ADRES DO KORESPONDENCJI
Należy wypełnić, w przypadku gdy adres do korespondencji jest inny niż adres siedziby / adres zamieszkania wskazany w części C.3. deklaracji.

25. Kraj	26. Województwo	27. Powiat	
28. Gmina	29. Ulica	30. Numer budynku	31. Numer lokalu
32. Miejscowość	33. Kod pocztowy	34. Poczta	

D. POŁOŻENIE PRZEDMIOTÓW OPODATKOWANIA ORAZ NUMER/Y KSIĘGI WIECZYSTEJ LUB ZBIORU/ÓW DOKUMENTÓW

35. Adres nieruchomości (Ulica)		
36. Numer/y księgi wieczystej lub zbioru/ów dokumentów		37. Obręb
38. Grunt – numer geodezyjny działki	39. Numer budynku	40. Numer lokalu

E. DANE DOTYCZĄCE PRZEDMIOTÓW OPODATKOWANIA (Z WYJĄTKIEM ZWOLNIONYCH)

UWAGA!

W przypadku, gdy obowiązek podatkowy powstał bądź wygasł w trakcie roku podatkowego, podstawy opodatkowania oraz kwoty podatku dla zgłaszanych nieruchomości / obiektów budowlanych (lub ich części) należy wyliczyć proporcjonalnie do czasu, w którym ciąży obowiązek podatkowy w danym roku (w rozbiu na miesiące).

E.1. GRUNTY

Wyszczególnienie	Miesiące (od – do)	Podstawa opodatkowania (wykazujemy z dokładnością do 1 m ²)	Stawka podatku wynikająca z uchwały Rady Miejskiej w Sokółce		Kwota podatku (bez zaokrążeń) zł, gr
			zł	gr	
1) grunty związane z prowadzeniem działalności gospodarczej polegającej na obrocie paliwami stałymi, płynnymi i gazem oraz wytwarzaniem, dystrybucją i przesyłem energii elektrycznej bez względu na sposób zakwalifikowania w ewidencji gruntów i budynków	41.	42.			44.
		m ²			
		m ²			
		m ²			
		m ²			
2) grunty związane z prowadzeniem działalności gospodarczej, bez względu na sposób zakwalifikowania w ewidencji gruntów i budynków	45.	46.			48.
		m ²			
		m ²			
		m ²			
		m ²			
3) grunty pod jeziorami, zajęte na zbiorniki wodne retencyjne lub elektrowni wodnych ¹	49.	50.			52.
		ha			
		ha			
		ha			
		ha			
4) grunty pozostałe, w tym zajęte na prowadzenie odpłatnej statutowej działalności pożytku publicznego przez organizacje pożytku publicznego	53.	54.			56.
		m ²			
		m ²			
		m ²			
		m ²			

¹ Powierzchnię gruntów pod jeziorami, zajętych na zbiorniki wodne retencyjne lub elektrowni wodnych – należy podać z dokładnością do czterech miejsc po przecinku.

E.2. BUDYNKI LUB ICH CZĘŚCI

Wyszczególnienie		Miesiące (od – do)	Podstawa opodatkowania (powierzchnia użytkowa ²)	Stawka podatku wynikająca z uchwały Rady Miejskiej w Sokółce zł, gr	Kwota podatku (bez zaokrągleń) zł, gr
1) budynki mieszkalne (lub ich części)	a) pomieszczenia o wysokości powyżej 2,20m	57.	58. m ²	59.	60.
			m ²		
			m ²		
			m ²		
	b) pomieszczenia o wysokości od 1,40m do 2,20m (zaliczyć 50% powierzchni)	61.	62. m ²	63.	64.
			m ²		
			m ²		
			m ²		
2) związanych z prowadzeniem działalności gospodarczej polegającej na obrocie paliwami stałymi, płynnymi i gazem, oraz wytwarzaniem, dystrybucją i przesyłem energii elektrycznej	a) pomieszczenia o wysokości powyżej 2,20m	65.	66. m ²	67.	68.
			m ²		
			m ²		
			m ²		
	b) pomieszczenia o wysokości od 1,40m do 2,20m (zaliczyć 50% powierzchni)	69.	70. m ²	71.	72.
			m ²		
			m ²		
			m ²		
3) budynki (lub ich części) (lub związane z prowadzeniem działalności gospodarczej oraz części budynków mieszkalnych zajętych na prowadzenie działalności gospodarczej	a) pomieszczenia o wysokości powyżej 2,20m	73.	74. m ²	75.	76.
			m ²		
			m ²		
			m ²		
	b) pomieszczenia o wysokości od 1,40m do 2,20m (zaliczyć 50% powierzchni)	77.	78. m ²	79.	80.
			m ²		
			m ²		
			m ²		
4) budynki (lub ich części) zajęte na prowadzenie działalności gospodarczej w zakresie obrotu kwalifikowanym materiałem siewnym	a) pomieszczenia o wysokości powyżej 2,20m	81.	82. m ²	83.	84.
			m ²		
			m ²		
			m ²		
	b) pomieszczenia o	85.	86. m ²	87.	88.

² Do powierzchni użytkowej budynku (lub jego części) należy zaliczyć powierzchnię mierzoną po wewnętrznej długości ścian na wszystkich kondygnacjach, z wyjątkiem powierzchni klatek schodowych oraz szypów dźwigowych; za kondygnację uważa się również garaże podziemne, piwnice, sutereny i poddasza użytkowe. Powierzchnię pomieszczeń lub ich części oraz części kondygnacji o wysokości w świetle od 1,40m do 2,20m zalicza się do powierzchni użytkowej budynku w 50%, a jeżeli wysokość jest mniejsza niż 1,40m, powierzchnię tę pomija się. BUDYNEK – obiekt budowlany w rozumieniu przepisów prawa budowlanego, który jest trwale związany z gruntem, wydzielony z przestrzeni za pomocą przegród budowlanych oraz posiada fundamenty i dach.

POŁA JASNE WYPEŁNIA PODATNIK, POŁA CIEMNE WYPEŁNIA PRACOWNIK URZĘDU MIEJSKIEGO W SOKÓŁCE
WYPEŁNIĆ KOMPUTEROWO, NA MASZYNIE LUB RĘCZNIE, DUŻYMI DRUKOWANYMI LITERAMI, CZARNYM LUB NIEBIESKIM KOLOREM

		wysokości od 1,40m do 2,20m (zaliczyć 50% powierzchni)			m ²		
					m ²		
					m ²		
					m ²		
5)	budynki (lub ich części) związane z udzielaniem świadczeń zdrowotnych w rozumieniu przepisów o działalności leczniczej, zajętych przez podmioty udzielające tych świadczeń	a) pomieszczenia o wysokości powyżej 2,20m	89.	90.	m ²	91.	92.
					m ²		
					m ²		
					m ²		
		b) pomieszczenia o wysokości od 1,40m do 2,20m (zaliczyć 50% powierzchni)	93.	94.	m ²	95.	96.
					m ²		
					m ²		
					m ²		
6)	budynki (lub ich części) pozostałe, w tym zajęte na prowadzenie odpłatnej statutowej działalności pożytku publicznego przez organizacje pożytku publicznego	a) pomieszczenia o wysokości powyżej 2,20m	97.	98.	m ²	99.	100.
					m ²		
					m ²		
					m ²		
					m ²		
		b) pomieszczenia o wysokości od 1,40m do 2,20m (zaliczyć 50% powierzchni)	101.	102.	m ²	103.	104.
					m ²		
					m ²		
					m ²		
					m ²		
E.3. BUDOWLE LUB ICH CZĘŚCI							
	Wyszczególnienie	Miesiące (od – do)	Podstawa opodatkowania (wartość ³ w pełnych złotych ⁴)		Stawka podatku wynikająca z uchwały Rady Miejskiej w Sokółce w %	Kwota podatku (bez zaokrąglenia) zł, gr	
1)	budowie lub ich części wykorzystywane bezpośrednio do zbiorowego zaopatrzenia mieszkańców gminy w wodę i odprowadzania ścieków oraz służących do przesyłania ciepła	105.	106.		107.	108.	
2)	pozostałe budowle lub ich części związane z prowadzeniem działalności gospodarczej	109.	110.		111.	112.	
F. ŁĄCZNA KWOTA PODATKU							
KWOTA PODATKU (po zaokrągleniu⁴)			113.				
Suma kwot z części E deklaracji (po zaokrągleniu ⁴)				 zł		

³ Wartość określona na podstawie art. 4 ust. 1 pkt 3 i ust. 3 – 7 ustawy o podatkach i opłatach lokalnych.

⁴ Zgodnie z art. 63 §1 ustawy z dnia 29 sierpnia 1997r. – Ordynacja podatkowa (Dz. U. z 2005 r. Nr 8, poz. 60 z późn. zm.) podstawy opodatkowania oraz kwoty podatków zaokrągla się do pełnych złotych w ten sposób, że końcówki kwot wynoszące mniej niż 50 groszy pomija się, a końcówki kwot wynoszące 50 i więcej groszy podwyższa się do pełnych złotych – wskazana zasada zaokrąglania obowiązuje od dnia 01 stycznia 2006r.

DN-1 4/5

G. INFORMACJA O PRZEDMIOTACH ZWOLNIONYCH													
114. (podać powierzchnię, bądź wartość budowli przedmiotów zwolnionych oraz przepis prawa – z jakiego tytułu występuje zwolnienie)													
H. ŁĄCZNA KWOTA PODATKU OBJĘTEGO ZWOLNIENIEM													
KWOTA PODATKU OBJĘTEGO ZWOLNIENIEM (po zaokrągleniu*)	115. zł												
Suma kwot z części G deklaracji (po zaokrągleniu*)													
I. OSWIADCZENIE, PODPIS, PIECZĘĆ SKŁADAJĄCEGO DEKLARACJĘ / OSOBY REPREZENTUJĄCEJ SKŁADAJĄCEGO DEKLARACJĘ													
Oświadczam, że są mi znane przepisy Kodeksu karnego skarbowego o odpowiedzialności za podanie danych niezgodnych z rzeczywistością. Oświadczam, że dane podane w niniejszej deklaracji są zgodne z rzeczywistością.													
116. Imię i nazwisko	Podpis (pieczęć)												
117. Data wypełnienia deklaracji (dzień – miesiąc – rok)													
<table border="1"> <tr> <td> </td> <td> </td> <td> </td> <td> </td> <td> </td> <td> </td> <td> </td> <td> </td> <td> </td> <td> </td> <td> </td> <td> </td> </tr> </table>													
J. ADNOTACJE ORGANU PODATKOWEGO													
118. Uwagi organu podatkowego													
119. Identyfikator przyjmującego formularz	120. Data i podpis przyjmującego formularz												

Zgodnie z art. 3 i 3a ustawy z dnia 17.06.1966r. o postępowaniu egzekucyjnym w administracji (Dz. U. z 2005r. Nr 229, poz. 1954 z późn. zm.) dla zobowiązań powstających z dniem zaistnienia zdarzenia, z którym ustawa podatkowa wiąże powstanie takiego zobowiązania, podstawę wystawienia tytułu wykonawczego stanowi niniejsza deklaracja złożona przez zobowiązanego.

DN-1 5/5

Projekt

z dnia 12 listopada 2012 r.

Zatwierdzony przez

**UCHWAŁA NR
BURMISTRZA SOKÓŁKI**

z dnia 2012 r.

w sprawie obniżenia ceny skupu żyta do celów wymiaru podatku rolnego

Na podstawie art. 18 ust. 2 pkt 8 ustawy z dnia 8 marca 1990 r o samorządzie gminnym (Dz. U. z 2001 r Nr 142, poz. 1591; z 2002 r Nr 23, poz. 220, Nr 62, poz. 558, Nr 113, poz. 984, Nr 153, poz. 1271, Nr 214, poz. 1806; z 2003 r Nr 80, poz. 717, Nr 162, poz. 1568; z 2004 r Nr 102, poz. 1055, Nr 116, poz. 1203; z 2005 r Nr 172, poz. 1441, Nr 175, poz. 1457; z 2006 r Nr 17, poz. 128, Nr 181, poz. 1337; z 2007 r Nr 48, poz. 327, Nr 138, poz. 974, Nr 173, poz. 1218; z 2008 r Nr 180, poz. 1111, Nr 223, poz. 1458; z 2009 r Nr 52, poz. 420, Nr 157, poz. 1241; z 2010 r Nr 28, poz. 142 i poz. 146, Nr 106, poz. 675, Nr 40, poz. 230; z 2011 r Nr 21, poz. 1113, Nr 117, poz. 679, Nr 134, poz. 777) oraz z art. 6 ust. 3 ustawy z dnia 15 listopada 1984 r o podatku rolnym (Dz. U. z 2006 r Nr 136, poz. 969, Nr 191, poz. 1412, Nr 249, poz. 1825, Nr 245, poz. 1775; z 2007 r Nr 109, poz. 747; z 2008 r Nr 116, poz. 730, Nr 237, poz. 1655; z 2009 r Nr 56, poz. 458; z 2010 r Nr 96, poz. 620, Nr 226, poz. 1475) uchwała się co następuje:

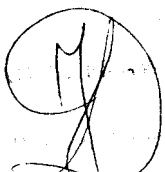
§ 1. Obniża się cenę skupu żyta do celów wymiaru podatku rolnego ogłoszoną w Komunikacie Prezesa Głównego Urzędu Statystycznego z dnia 19 października 2012 r w sprawie średniej ceny skupu żyta za okres pierwszych trzech kwartałów 2012 r (M. P. z 2012 r poz. 787) z kwoty 75,86 za 1 q do kwoty 67,00 zł za 1 q.

§ 2. Traci moc uchwała Nr XXI/135/11 Rady Miejskiej w Sokółce z dnia 8 grudnia 2011 r w sprawie obniżenia ceny skupu żyta do celów wymiaru podatku rolnego (Dziennik Urzędowy Województwa Podlaskiego Nr 313, poz. 4148 z 27.12.2011 r.).

§ 3. Wykonanie uchwały powierza się Burmistrzowi Sokółki.

§ 4. Uchwała wchodzi w życie po upływie 14 dni od dnia ogłoszenia w Dzienniku Urzędowym Województwa Podlaskiego, nie wcześniej jednak niż w dniu 1 stycznia 2013 r.

Spons. A. Barłowski


dn. 12.11.2012 r

Projekt

z dnia 9 listopada 2012 r.

Zatwierdzony przez

**UCHWAŁA NR
RADY MIEJSKIEJ W SOKÓLCE**

z dnia 2012 r.

w sprawie przystąpienia do zmiany Studium uwarunkowań i kierunków zagospodarowania przestrzennego Gminy Sokółka.


Na podstawie art. 18 ust. 2 pkt 5 ustawy z dnia 8 marca 1990 r. o samorządzie gminnym (Dz. U. z 2001 r. Nr 142, poz. 1591, z 2002 r. Nr 23, poz. 220, Nr 62, poz. 558, Nr 113, poz. 984, Nr 153, poz. 1271 i Nr 214, poz. 1806, z 2003 r. Nr 80, poz. 717 i Nr 162, poz. 1568, z 2004 r. Nr 102, poz. 1055, Nr 116, poz. 1203 i Nr 167, poz. 1759, z 2005 r. Nr 172, poz. 1441 i Nr 175, poz. 1457, z 2006 r. Nr 17, poz. 128 i Nr 181, poz. 1337, z 2007 r. Nr 48, poz. 327, Nr 138, poz. 974 i Nr 173, poz. 1218, z 2008 r. Nr 180, poz. 1111 i Nr 223, poz. 1458, z 2009 r. Nr 52, poz. 420 i Nr 157, poz. 1241 oraz z 2010 r. Nr 28, poz. 142 i 146, Nr 40, poz. 230 i Nr 106, poz. 675 ; z 2011 r. Nr 21 poz. 113; Nr 117 poz. 679; Nr 134 poz. 777 Nr 149 poz. 887, Nr 217 poz. 1281; z 2012 r. Nr 0 poz. 567) i art. 9 w związku z art. 27 ustawy z dnia 27 marca 2003 r. o planowaniu i zagospodarowaniu przestrzennym (tekst jednolity Dz. U. 2012 poz. 647)

§ 1. Przystępuje się do zmiany Studium uwarunkowań i kierunków zagospodarowania przestrzennego gminy Sokółka przyjętego uchwałą nr XIV/132/99 Rady Miejskiej w Sokółce z dnia 15 grudnia 1999r zmienionego Uchwałą Nr XXXI/239/05 Rady Miejskiej w Sokółce z dnia 1 marca 2005r. i zmienionego Uchwałą Nr XVII/103/11 Rady Miejskiej w Sokółce z dnia 29 września 2011r - w części dotyczącej terenów wokół zbiornika wodnego w Kundzinie (obręb Walenkowo) w zakresie ustalenia na tym obszarze strefy zabudowy przemysłowo - składowej.

§ 2. Wykonanie uchwały powierza się Burmistrzowi Sokółki.

§ 3. Uchwała wchodzi w życie z dniem powzięcia.

P. B. 7


du. 09.11.2012 r.

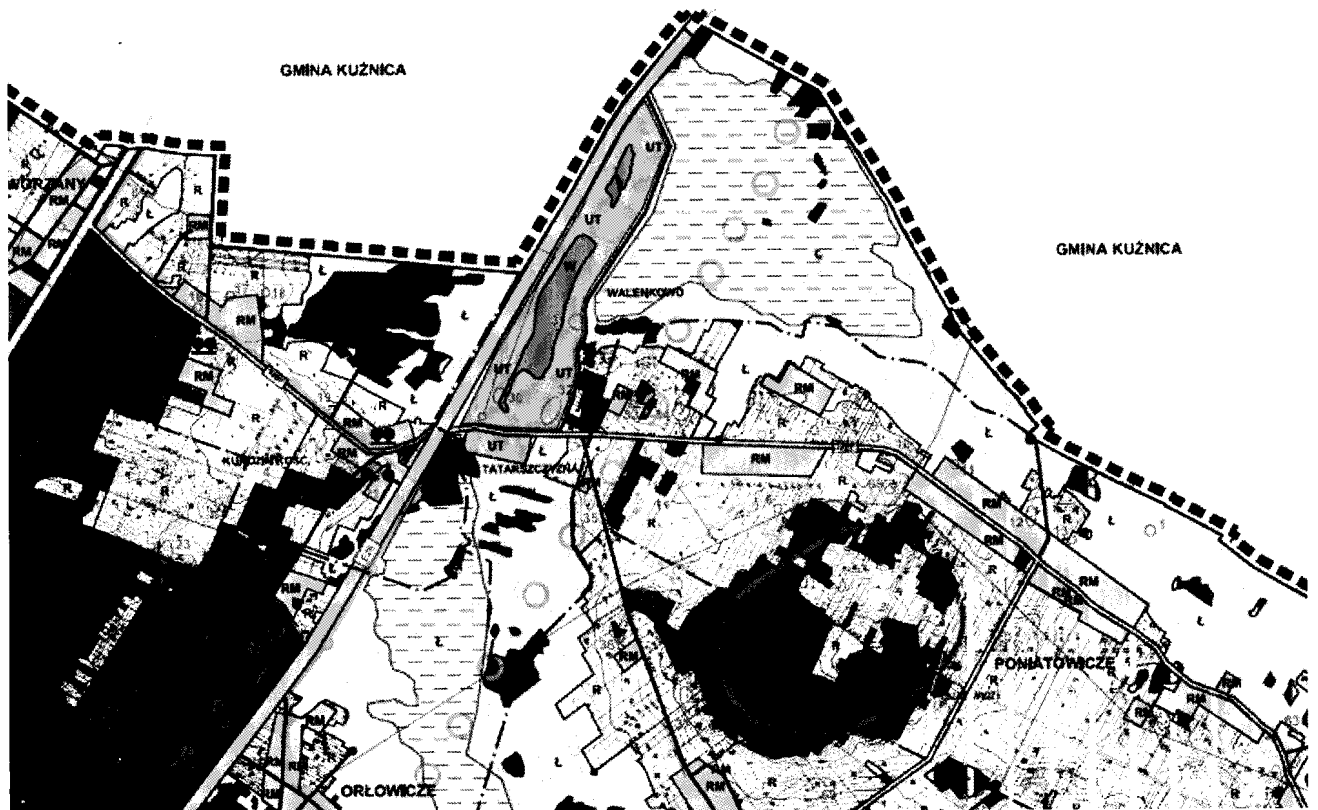
280/11 24.11.2012

Załącznik Nr 1 do Uchwały Nr
Rady Miejskiej w Sokółce
z dnia.....2012 r.


WYRYS

ze Studium uwarunkowań i kierunków zagospodarowania miasta i gminy Sokółka.

(Uchwała Nr XIV/132/99 Rady Miejskiej w Sokółce z dnia 15 grudnia 1999 r., zmieniona Uchwałą Nr XXXI/239/05 Rady Miejskiej w Sokółce z dnia 1 marca 2005r. zmieniona Uchwałą Nr XVII/103/11 Rady Miejskiej w Sokółce z dnia 29 września 2011r




LEGENDA:



granica gminy Sokółka
granice obszarów geodezyjnych
granice stref funkcjonalnych i obszarów wydzielonych
granice planów obowiązujących

STREFY FUNKCJONALNE




Strefa zabudowy mieszkaniowo-usługowej: zabudowa mieszkaniowa, wielorodzinna, jednorodzinna, usługi i produkcja nieuciążliwa

Strefa zabudowy zagrodowej i rolniczej: zabudowa zagrodowa i rolnicza produkcyjna, obiekty obsługi rolnictwa, zakłady przetwórcze prod. rolnych i leśnych, budownictwo jednorodzinne i letniskowe


Strefa zabudowy usługowej: zabudowa usługowa bez ograniczeń powierzchniowych. **U-** usługi nieuciążliwe, **UR-** usługi uciążliwe, dopuszczona funkcja zabudowy mieszkaniowej

Strefa zab. przemysłowo-składowej i usługowo-rzemieślniczej: zabudowa produkcyjno-składowa bez ograniczeń kubaturowych. **P1-** istniejące i przewidywane, **P2-** perspektywa lub brak odpowiedniego terenu na P1, **UR-** usługi uciążliwe

STREFA ROZWOJU TURYSTYKI:



Strefa predysponowana do rozwoju turystyki
szlaki turystyki pieszej i kolowej (Szlak Tatarski)
trasy i ścieżki rowerowe
ośrodki usług turystycznych, sportu i rekreacji
budownictwo letniskowe



OCHRONA WARTOŚCI KULTUROWYCH:

obiekty wpisane do rejestru zabytków
 obszar objęty ochroną konserwatorską
 stanowiska archeologiczne
 kościoły, cerkwie, meczety
 parki dworskie
 cmentarze

numery
 według
 wykazu
 w tekście

OCHRONA ŚRODOWISKA:

Strefa Intensywnej ochrony walorów przyrodniczych

Granice NATURA 2000:

Dyrektywa Ptasia - PLB 200003 "Puszcza Knyszyńska"

Dyrektywa Siedliskowa - PLH 200006 "Ostoja Knyszyńska"

Granice Parku Krajobrazowego Puszczy Knyszyńskiej

Granice otuliny Parku Krajobrazowego Puszczy Knyszyńskiej

Granice obszaru chronionego krajobrazu Wzgórz Sokólskich

Rezerwat przyrody "Kozłowy Ług"

Pomniki przyrody

Granice stref bezpieczeństwa i stref ochronnych

Ekologiczna strefa dolin rzecznych i obniżen terenowych

Wody otwarte

Strefa zalewów powodziowych i podtopień.

Strefa leśna

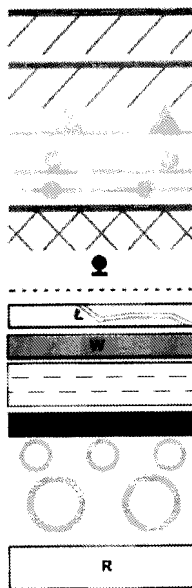
Ciągi ekologiczne o znaczeniu lokalnym

Ciągi ekologiczne o znaczeniu regionalnym

Strefa produkcji rolnej - grunty rolne; dopuszcza się

inwestowanie w istniejące gospodarstwa rolne,

rozwój form agroturystyki w istniejących zagrodach



Uzasadnienie

do uchwały w sprawie przystąpienia do zmiany Studium uwarunkowań i kierunków zagospodarowania Gminy Sokółka

W dniu 26 lipca 2012r firma Adampol S.A ul. Usługowa 3 15-521 Białystok wystąpiła do Burmistrza Sokółki o zmianę zapisów Studium uwarunkowań i kierunków zagospodarowania Gminy Sokółka w zakresie zmiany przeznaczenia terenów wokół zbiornika wodnego w Kundzinie z funkcji strefy rozwoju turystyki na strefę terenów przemysłowych pod budowę terminala kolejowo - drogowego o powierzchni ok. 50 ha.

Obecnie obowiązują zapisy Studium uwarunkowań i kierunków zagospodarowania przestrzennego miasta i gminy Sokółka przyjęte uchwałą Nr XIV/132/99 Rady Miejskiej w Sokółce z dnia 15 grudnia 1999r. zmienione uchwałą nr XXXI/239/05 z dnia 1 marca 2005r. oraz uchwałą Uchwałą Nr XVII/103/11 Rady Miejskiej w Sokółce z dnia 29 września 2011r.

Z pisma Regionalnego Dyrektora Ochrony Środowiska w Białymstoku nr WPN.600.12.2012.PS z dnia 16 sierpnia 2012r i pisma Marszałka Województwa Podlaskiego nr PBPP.AF.0132-216/2012 z dnia 28 sierpnia 2012r wynika rozbieżność między planowaną funkcją za zapisami Rozporządzenia Wojewody Podlaskiego nr 8/05 z dnia 26 lutego 2005r. (Dz.U.W.P. Nr 54 poz. 721) dotyczącego obszaru chronionego „Wzgórz Sokólskich” i ustaleniami Planu Przestrzennego Województwa Podlaskiego.

Studium uwarunkowań i kierunków zagospodarowania przestrzennego gminy jest dokumentem o charakterze strategicznym uchwalanym przez radę gminy. Jest ono nie tylko aktem określającym założenia lokalnej polityki przestrzennej, lecz zawiera ustalenia wiążące przy sporządzeniu miejscowych planów zagospodarowania przestrzennego. Sporządza się je obligatoryjnie dla całego obszaru gminy. Studium jako dokument ukierunkowujący wszystkie działania związane z zagospodarowaniem przestrzennym, stanowi zbiór ogólnych wytycznych dla opracowania:

- planów miejscowych,
- programów inwestycyjnych i operacyjnych

Zmiana studium jest dokonywana w sytuacji, gdy zmieniają się uwarunkowania, pojawia się nowa koncepcja rozwoju gminy, realizacja założonej polityki planowania przestrzennego staje się niemożliwa z powodu ustaleń obowiązującego dokumentu oraz wynika to z obowiązujących przepisów prawa.

Projekt

z dnia 13 listopada 2012 r.
Zatwierdzony przez

**UCHWAŁA NR
RADY MIEJSKIEJ W SOKÓLCE**

z dnia 2012 r.

**w sprawie zmiany uchwały Nr XXXV/246/12 Rady Miejskiej w Sokółce z dnia 26 października 2012r
w sprawie przystąpienia do opracowania zmiany miejscowego planu zagospodarowania przestrzennego
miasta Sokółka w granicach administracyjnych i części obszaru gminy Sokółka**


Na podstawie art. 18 ust. 2 pkt 15 ustawy z dnia 8 marca 1990 r. o samorządzie gminnym (Dz. U. z 2001 r. Nr 142, poz. 1591, z 2002 r. Nr 23, poz. 220, Nr 62, poz. 558, Nr 113, poz. 984, Nr 153, poz. 1271 i Nr 214, poz. 1806, z 2003 r. Nr 80, poz. 717 i Nr 162, poz. 1568, z 2004 r. Nr 102, poz. 1055, Nr 116, poz. 1203 i Nr 167, poz. 1759, z 2005 r. Nr 172, poz. 1441 i Nr 175, poz. 1457, z 2006 r. Nr 17, poz. 128 i Nr 181, poz. 1337, z 2007 r. Nr 48, poz. 327, Nr 138, poz. 974 i Nr 173, poz. 1218, z 2008 r. Nr 180, poz. 1111 i Nr 223, poz. 1458, z 2009 r. Nr 52, poz. 420 i Nr 157, poz. 1241 oraz z 2010 r. Nr 28, poz. 142 i 146, Nr 40, poz. 230 i Nr 106, poz. 675 ; z 2011 r. Nr 21 poz. 113; Nr 117 poz. 679; Nr 134 poz. 777 Nr 149 poz. 887, Nr 217 poz. 1281; z 2012r Nr 0 poz. 567) i art. 14 ust. 1 i 2 i art. 27 ustawy z dnia 27 marca 2003 r. o planowaniu i zagospodarowaniu przestrzennym (Dz. U. Nr 0 poz. 647) uchwała się, co następuje:

§ 1. W uchwale Nr XXXV/246/12 Rady Miejskiej w Sokółce z dnia 26 października 2012r w sprawie przystąpienia do opracowania zmiany miejscowego planu zagospodarowania przestrzennego miasta Sokółka w granicach administracyjnych i części obszaru gminy Sokółka zmienia się załącznik dot. terenu przy ul. Kolejowej przedstawiający granice obszaru objętego projektem zmiany planu.

§ 2. Integralną częścią niniejszej uchwały jest załącznik graficzny Nr 1 przedstawiający granice obszaru objętego projektem zmiany planu, o którym mowa w § 1.

§ 3. Wykonanie uchwały powierza się Burmistrzowi Sokółki.

§ 4. Uchwała wchodzi w życie z dniem podjęcia.


du. 14.11.2012r.





KOPIA MAPY EWIDENCJI
GRUNTÓW I BUDYNKÓW

Skala 1: 1000

Obiekt: **SOKÓŁKA/5** Ark. h. 34-881
Gmina: **SOKÓŁKA**

POWIAT SOKÓLSKI
Województwo podlaskie

Zgodnie z ustawą z dnia 17.03.1984r. (Prawo Geodezyjne i Kartograficzne) Dz. U. Z. 2003 r. Nr. 243, poz. 2327 i rozporządzeniem o rozporządzaniu oraz reprodukowaniu w celu rozpowszechniania i rozpowszechniania niniejszej mapy wymaga zezwolenia Starosty Sokólskiego.

GICN-1.6022.1.2319.202
Dokument niniejszy jest wrysem z mapy ewidencyjnej h. 34-881
UM. W. SOKÓŁKA
(nazwa jednostki)
nie przeznaczonym do dokonania wpisu w księże wieczystej

B. 11.202
Wmedon

STAROSTA
J. Kuderewski
mgr. Janusz Kuderewski
Geodeta Powiatowy

h. 34-881

i. 34-867

i. 34-888

Projekt

z dnia 14 listopada 2012 r.

Zatwierdzony przez

**UCHWAŁA NR
RADY MIEJSKIEJ W SOKÓLCE**

z dnia 2012 r.

w sprawie zmiany miejscowego planu zagospodarowania przestrzennego miasta Sokółka w granicach administracyjnych i części obszaru gminy Sokółka

Na podstawie art. 18 ust. 2 pkt 5 ustawy z dnia 8 marca 1990r. o samorządzie gminnym (Dz. U. z 2001r. Nr 142, poz.1591; z 2002r. Nr 23, poz.220, Nr 62, poz.558, Nr 113, poz.984, Nr 153, poz.1271, Nr 214, poz.1806; z 2003r. Nr 80, poz.717, Nr 162, poz.1568, z 2004 r. Nr 102, poz.1055, Nr 116, poz. 1203, Nr 167, poz. 1759, z 2005r. Nr 172, poz. 1441, Nr 175, poz. 1457, z 2006r. Nr 17, poz. 128, Nr 181, poz.1337, z 2007r. Nr 48, poz. 327, Nr 138, poz. 974 i Nr 173, poz. 1218, z 2008r. Nr 180, poz. 1111, Nr 223, poz. 1458, z 2009r. Nr 52, poz. 420, Nr 157, poz. 1241, z 2010r. Nr 28, poz. 142, poz. 146, Nr 40, poz. 230, Nr 106, poz. 675, z 2011r. Nr 21, poz. 113, Nr 217, poz. 1281) oraz art. 20 ust. 1 ustawy z dnia 27 marca 2003r. o planowaniu i zagospodarowaniu przestrzennym (Dz.U. Nr 80, poz.717; z 2004r. Nr 6, poz. 41, Nr 141, poz.1492, z 2005r. Nr 113, poz. 954 i Nr 130, poz. 1087, z 2006r. Nr 45, poz. 319, Nr 225, poz. 1635, z 2008r. Nr 123, poz. 803, Nr 199, poz. 1227, Nr 201, poz. 1237, Nr 220, poz. 1413, z 2010r. Nr 24, poz. 124, Nr 75, poz. 474, Nr 106, poz. 675, Nr 119, poz. 804, Nr 130, poz. 871, Nr 149, poz. 996, Nr 155, poz. 1043, z 2011r. Nr 32, poz. 159, Nr 153, poz. 901) i art. 7 ust. 1 ustawy z dnia 3 lutego 1995r. o ochronie gruntów rolnych i leśnych (Dz.U. z 2004r Nr 121, poz.1266, Nr 49, poz. 464, z 2005r. Nr 175, poz. 1462, z 2006r. Nr 12, poz. 63, z 2007r. Nr 75, poz. 493 i Nr 80, poz. 541, Nr 191, poz. 1374, z 2008r. Nr 237, poz. 1657, z 2009r. Nr 1, poz. 3, Nr 115, poz. 967, Nr 157, poz. 1241, z 2011r. Nr 163, poz. 981), uchwała się, co następuje:

**Rozdział 1.
Ustalenia ogólne.**

§ 1. 1. Po stwierdzeniu zgodności ze „Studium uwarunkowań i kierunków zagospodarowania przestrzennego miasta i gminy Sokółka”, uchwała Nr XIV/132/99 Rady Miejskiej w Sokółce z dnia 15 grudnia 1999 r., zmieniona uchwałą Nr XXXI/239/05 Rady Miejskiej w Sokółce z dnia 1 marca 2005r. oraz uchwałą Nr XVII/103/11 Rady Miejskiej w Sokółce z dnia 29 września 2011 r. uchwała się zmianę miejscowego planu zagospodarowania przestrzennego miasta Sokółka w granicach administracyjnych i części obszaru gminy Sokółka uchwalonego uchwałą nr XLII/319/06 Rady Miejskiej w Sokółce z dnia 31 marca 2006 r. obejmującą teren określony jako obszar opracowania o łącznej powierzchni 2,0259 ha, zgodnie z rysunkiem zmiany planu stanowiącym załącznik Nr 1.

2. Zmiana planu składa się z następujących integralnych części niniejszej uchwały:

- 1) części tekstowej planu stanowiącej treść niniejszej uchwały,
- 2) części graficznej - rysunku zmiany planu na mapie w skali 1:500 - załącznik Nr 1, Nr 2, Nr 3
- 3) rozstrzygnięcie o sposobie rozpatrzenia uwag zgłoszonych w trakcie wyłożenia projektu planu do publicznego wglądu - załącznik Nr4,
- 4) sposób realizacji inwestycji z zakresu infrastruktury technicznej, wynikających z planu, należących do zadań własnych gminy - załącznik Nr 5.

3. Na terenach, o których mowa w ust. 1 określa się w dalszych przepisach niniejszych ustaleń, dopuszczalne przeznaczenie terenów oraz warunki tego dopuszczenia.

§ 2. Następujące oznaczenia graficzne na rysunku planu w skali 1:500 stanowiącym załącznik Nr 1, Nr 2, Nr 3 są ustaleniami obowiązującymi:

- 1) granice obszaru objętego planem miejscowym,

- 2) linie rozgraniczające tereny o różnym przeznaczeniu,
- 3) przeznaczenie terenu określone symbolem,
- 4) linie zabudowy w odniesieniu do nowych budynków lub części budynków rozbudowywanych, w tym:
 - a) obowiązujące,
 - b) nieprzekraczalne,
- 5) zasady podziału na działki budowlane - projektowane linie podziału na działki budowlane,
- 6) zasady obsługi komunikacyjnej.

§ 3. Ilekroć w dalszych przepisach niniejszej uchwały jest mowa o:

- 1) planie - należy przez to rozumieć ustalenia miejscowego planu zagospodarowania przestrzennego, o którym mowa w §1 niniejszej uchwały,
- 2) uchwale - należy przez to rozumieć niniejszą uchwałę, o ile z treści przepisu nie wynika inaczej,
- 3) przeznaczeniu podstawowym - należy przez to rozumieć takie przeznaczenie, które powinno przeważać na danym terenie, wyznaczonym liniami rozgraniczającymi,
- 4) przeznaczeniu dopuszczalnym - należy przez to rozumieć rodzaje przeznaczenia inne niż podstawowe, które uzupełniają lub wzbogacają przeznaczenie podstawowe,
- 5) nieprzekraczalnej linii zabudowy - należy przez to rozumieć linię, której nie może przekroczyć kubaturową część budynku,
- 6) obowiązującej linii zabudowy - należy przez to rozumieć linię, na której należy usytuować płaszczyznę ściany budynku z zakazem jej przekroczenia elementami kubaturowymi,
- 7) usługi nieuciążliwe - należy przez to rozumieć usługi które nie są zaliczone do przedsięwzięć mogących znacząco lub potencjalnie znacząco oodziaływać na środowisko na podstawie Rozporządzenia Rady Ministrów z dnia 9 listopada 2010r (Dz. U. z 2011r Nr 213 poz 1397 ze zm.)

§ 4. Wszystkie ustalenia planu mogą być realizowane pod warunkiem zgodności z przepisami odrębnymi - przez co należy rozumieć przepisy ustaw z przepisami wykonawczymi.

Rozdział 2.

Przeznaczenie terenów, zasady ochrony i kształtowania ładu przestrzennego oraz parametry i wskaźniki kształtowania zabudowy i zagospodarowania terenu.

§ 5. 1. 1 Ustala się tereny zabudowy mieszkaniowej jednorodzinnej oznaczone na rysunku planu symbolami MN.

2. Na terenach, o których mowa w ust. 1 dopuszcza się:

- 1) funkcjonowanie wbudowanych w budynki mieszkalne i gospodarcze usług nieuciążliwych stanowiących do 50 % powierzchni użytkowej budynków znajdujących się na działce,
- 2) lokalizację sieciowych urządzeń infrastruktury technicznej,
- 3) lokalizację budynków gospodarczych i garaży, przy czym ich łączna powierzchnia zabudowy nie może być większa niż 70% powierzchni zabudowy istniejącego lub projektowanego domu jednorodzinnego,
- 4) usytuowanie budynków gospodarczych i garaży na granicy działki.

3. W stosunku do nowej zabudowy oraz budynków rozbudowywanych lub remontowanych ustala się następujące wymagania:

- 1) wysokość zabudowymieszkaniowej jednorodzinnej do 2 kondygnacji nadziemnych, w tym poddasze użytkowe, lecz nie więcej niż 10,00 m od poziomu terenu do kalenicy dachu budynku,
- 2) średnia wysokość fundamentów nad poziomem terenu nie więcej jak 1,00 m
- 3) wysokość budynków gospodarczych i garaży nie może przekraczać 6 metrów od poziomu przyległego terenu do kalenicy dachu,
- 4) budynki lokalizowane przy ulicy powinny:

- a) harmonizować z istniejącą zabudową wysokością budynku, o ile taka zabudowa istnieje w sąsiedztwie,
 - b) zachować obowiązującą lub nieprzekraczalną linię zabudowy ustaloną na rysunku planu,
 - c) szerokość frontu budynku powinna być zbliżona do szerokości budynków sąsiednich, także z drugiej strony ulicy, z tolerancją do 20 %.
- 5) łączna powierzchnia zabudowy budynków mieszkalnych, gospodarczych i garaży na działce nie może przekroczyć 40% powierzchni działki,
 - 6) dachy dwu lub wielospadowe na zasadniczej bryle, przy zachowaniu nachylenia połaci dachowej od 25° do 45°, pokrycie dachówką i materiałami dachówkopodobnymi w gamie kolorów czerwonych i brązowych,
 - 7) dopuszcza się stosowanie dachów jednospadowych o nachyleniu od 10° na przybudówkach, budynkach gospodarczych i garażach,
 - 8) należy stosować materiały elewacyjne o wysokiej trwałości i jakości z preferowaniem licowania ścian następującymi materiałami: cegła ceramiczną drewno, kamień i tynk,
 - 9) kolorystyka ścian budynków powinna być ciepła i pastelowa,
 - 10) udział powierzchni biologicznie czynnej powinien stanowić nie mniej niż 40 % powierzchni działki,
 - 11) ustala się stosowanie ogrodzeń ażurowych o średniej wysokości do 1,60 m, z fundamentem wysokości do 40 cm ponad przyległym terenem i prześwietem nad fundamentem nie mniej niż 7 cm,
 - 12) przy granicy działki od strony ulicy zaleca się stosowanie żywopłotów oraz szpalerów zimozielonej zieleni izolacyjnej.

4. Na terenach o których mowa w ust. 1 zakazuje się:

- 1) budowę dwóch domów jednorodzinnych na jednej działce, bez wykonania podziału działki spełniającego zasady podziału na działki określone w § 6,
- 2) lokalizację budynków tymczasowych za wyjątkiem budynków zaplecza budowy, które winny być usunięte w ciągu jednego roku od odbioru budowlanego inwestycji,
- 3) lokalizację garaży o wielkości ponad 2 stanowiska,
- 4) lokalizacji garaży blaszanych,
- 5) wykonywanie ogrodzeń z pełnych prefabrykatów betonowych.

5. Istniejące urządzenia melioracyjne przebudować lub wykonać nowe nie kolidujące z projektowanym zagospodarowaniem działki.

§ 6. Ustala się zmianę zapisów § 7 części tekstowej uchwały nr XLII/319/06 Rady Miejskiej w Sokółce z dnia 31 marca 2006 r. który otrzymuje brzmienie:

„§ 7. 1. Ustala się tereny zabudowy mieszkaniowej jednorodzinnej oznaczone na rysunku planu symbolami 1MN, 2MN, 3MN, 4MN, 5MN, 6MN.

2. Na terenach, o których mowa w ust. 1 dopuszcza się:

- 1) funkcjonowanie wbudowanych w budynki mieszkalne i gospodarcze usług nieuciążliwych stanowiących do 50 % powierzchni użytkowej budynków znajdujących się na działce,*
- 2) lokalizacją urządzeń infrastruktury technicznej oraz zachowanie istniejących tras infrastruktury technicznej z możliwością ich przebudowy lub likwidacji,*
- 3) lokalizacją budynków gospodarczych, garaży murowanych, oraz obiektów małej architektury przy czym ich powierzchnia zabudowy nie może być większa niż 70% powierzchni zabudowy istniejącego lub projektowanego domu jednorodzinnego,*
- 4) usytuowanie budynków gospodarczych i garaży przy granicy działki stanowiącej teren zabudowy jednorodzinnej,*
- 5) usytuowanie budynków gospodarczych i garaży w odległości 1,5 m od granicy drogi wewnętrznej, ciągu pieszo-jezdnego lub dojazdu do innej działki, stanowiącej teren zabudowy mieszkaniowej,*

6) zabudowę na całej szerokości frontu działki w przypadku zabudowy szeregowej pod warunkiem zachowania istniejącej linii zabudowy niezależnie od innych ustaleń niniejszego planu,

7) ustalenie wysokości zabudowy określonej w pkt. 6 równej wysokości budynków na działkach sąsiednich.

3. W stosunku do nowej zabudowy oraz budynków rozbudowywanych lub remontowanych ustala się następujące wymagania:

1) wysokość zabudowy: jednorodzinnej do 2 kondygnacji nadziemnych plus poddasze użytkowe lecz nie więcej niż 12,00 m od poziomu terenu do kalenicy dachu budynku,

2) wysokość średnia fundamentów nad poziomem terenu nie więcej jak 1,00 m,

3) wysokość budynków wymienionych w ust. 2 pkt. 3 nie może przekraczać 6 metrów od poziomu przyległego terenu do kalenicy dachu,

4) budynki lokalizowane przy ulicy powinny:

a) harmonizować z istniejącą zabudową wysokością budynku,

b) posiadać linię zabudowy zgodnie z ustaleniami planu określonymi w §31,

c) posiadać szerokość frontu budynku zbliżoną do szerokości budynków sąsiednich, także z drugiej strony ulicy, z tolerancją do 20 %;

5) budynki nie lokalizowane przy ulicy powinny tworzyć z istniejącą zabudową kompozycyjną całość,

6) intensywność zabudowy określa się powierzchnią zabudowy w stosunku do powierzchni działki, przy czym powierzchnia zabudowana nie powinna przekraczać 40 % powierzchni działki, dla działek o powierzchni ponad 500 m² i od 40% do 70% dla działek o powierzchni poniżej 500 m²,

7) udział powierzchni czynnej biologicznie powinna stanowić nie mniej niż 25% powierzchni działki z wyjątkiem działek w zwartej zabudowie,

8) istniejące obiekty drobnych gospodarstw rolnych pozostawić czasowo w dotychczasowym użytkowaniu i w dotychczasowych granicach działek,

9) dachy dwu lub wielospadowe na zasadniczej bryle, przy zachowaniu nachylenia połaci dachowej od 25° do 45°,

10) dopuszcza się stosowanie dachów jednospadowych o nachyleniu od 10° na przybudówkach, budynkach gospodarczych i garażach,

11) należy stosować materiały elewacyjne o wysokiej trwałości i jakości, z preferowaniem licowania ścian następującymi materiałami: cegła ceramiczna, drewno, kamień i tynk;

12) stosowanie ogrodzeń ażurowych o średniej wysokości do 1,60 m, oraz preferowanie stosowania żywopłotów.

4. Na terenach o których mowa w ust. 1 zakazuje się:

1) lokalizacji budynków tymczasowych za wyjątkiem budynków zaplecza budowy,

2) organizowania stanowisk handlowych typu bazarowego na terenie oraz na ulicach przyległych do terenu,

3) budowy nowych budynków inwentarskich o wielkości obsady ponad 3 DJP na terenach określonych w ust. 3 pkt 8.

4) lokalizacji garaży blaszanych.

5. Na terenach istniejącej zabudowy dopuszcza się dokonanie podziału w celu korekty granic działki bez wydzielenia nowej działki budowlanej.

6. W stosunku do poszczególnych terenów MN ustala się dodatkowo:

1) tereny oznaczone symbolem 1MN:

a) należy kontynuować wykonane i rozpoczęte podziały na działki,

b) wszystkie działki muszą być dostępne z drogi publicznej,

- c) szerokość działek powinna wynosić nie mniej jak 17 metrów,
 - d) nieprzekraczalne linie zabudowy w odległości 5 m od linii rozgraniczającej ulicy;
- 2) tereny oznaczone symbolem 2MN:
- a) należy dążyć do wskazanego porządkowania podziałów na działki w celu zwiększenia intensywności zabudowy,
 - b) wszystkie działki muszą być dostępne z drogi publicznej,
 - c) szerokość działek powinna wynosić nie mniej jak 17 metrów,
 - d) należy zachować istniejące linie zabudowy o ile są wyznaczone trwałą zabudową, w przeciwnym razie, nieprzekraczalna linia zabudowy w odległości 5 m od linii rozgraniczającej ulicy;
- 3) tereny oznaczone symbolem 3MN:
- a) zachowuje się istniejący system zabudowy szeregowej,
 - b) budynki przebudowywane i remontowane winny harmonizować z sąsiednimi,
- 4) na terenach oznaczonych symbolem 4MN znajdujących się w strefie ochrony konserwatorskiej układu urbanistycznego miasta Sokółki, określonej na rysunku planu, obowiązują ponadto ustalenia zawarte w §25 ust 3 i 4.
- 5) tereny oznaczone symbolem 5MN:
- a) należy porządkować istniejącą zabudową przez eliminację wyeksploatowanych budynków, ,
 - b) dążyć do regulacji granic działek w celu powiększenia powierzchni zbyt małych działek do co najmniej 500 m²,
 - c) szerokość działek powinna wynosić co najmniej 17 metrów,
 - d) linie zabudowy nieprzekraczalne w odległości 5 m od linii rozgraniczającej ulicy;
- 6) tereny oznaczone symbolem 6MN:
- a) należy dokonać scalenia i ponownego podziału na działki, zgodnie z zasadami ustalonymi planem,
 - b) szerokość działek powinna wynosić nie mniej jak 17 metrów,
 - c) linie zabudowy nieprzekraczalne w odległości 5 m od linii rozgraniczającej ulicy.
7. Ustala się następujące zasady i warunki scalania i podziału nieruchomości dotyczące terenów budownictwa jednorodzinnego, oznaczonych na rysunku planu symbolem MN:
- 1) powierzchnia działek na terenach wyposażonych w miejską sieć kanalizacji sanitarnej nie może być mniejsza niż 500 m a na terenie bez kanalizacji sanitarnej, winna wynosić nie mniej niż 800 m ,
 - 2) szerokość frontu działki powinna wynosić nie mniej jak 17 metrów i nie więcej jak 35 m,
 - 3) granica boczna działki w stosunku do pasa drogowego powinna tworzyć z nim kąt zbliżony do prostego z tolerancją do 3 stopni,
 - 4) na terenach istniejącej zabudowy dopuszcza się dokonanie podziału w celu korekty granic działki bez wydzielenia nowej działki budowlanej.”,

Rozdział 3.

Zasady ochrony środowiska, przyrody i krajobrazu kulturowego.

§ 7. Na terenie opracowania brak terenów i obiektów podlegających ochronie wynikającej z przepisów szczególnych.

§ 8. 1. 1 Ustala się zakaz wykonywania prac ziemnych zmieniających rzeźbę terenu o więcej jak 2,0 metry w poziomie i/lub naruszających stosunki wodne.

2. W trakcie prac ziemnych, próchniczą warstwę gleby należy zmagazynować i następnie wykorzystać do zagospodarowania terenu biologicznie czynnego.

§ 9. W zakresie zasad gospodarowania wodami i ich ochrony przyjmuje się za obowiązujące zakaz odprowadzania do wód powierzchniowych i gruntu ścieków nie spełniających obowiązujących norm regulowanych przepisami szczegółowymi.

§ 10. Ustala się następujące zasady ochrony powietrza atmosferycznego:

- 1) zaleca się podejmowanie działań realizacyjnych w zakresie instalowania urządzeń przeciwdziałających zanieczyszczeniom powietrza
- 2) należy dążyć do stosowania proekologicznych nośników energii cieplnej jak: gaz, energia elektryczna, energia słoneczna.

§ 11. W zakresie ochrony ludzi i środowiska przed hałasem i wibracjami, ustala się, że dopuszczalny poziom hałasu w granicach opracowania planu winien być zgodny z obowiązującymi przepisami szczególnymi.

§ 12. Ustala się następujące zasady ochrony powierzchni ziemi:

- 1) obowiązują ustalenia, zawarte w rozdziale 2 dotyczące wielkości powierzchni terenu biologicznie czynnego w terenach zabudowy,
- 2) obowiązuje zakaz zanieczyszczania powierzchni ziemi odpadami stałymi i odprowadzania do gruntów nieczystości płynnych.

Rozdział 4.

Zasady ochrony dziedzictwa kulturowego i zabytków oraz dóbr kultury współczesnej.

§ 13. 1. Na terenie objętym opracowaniem nie występują obiekty objęte ochroną na podstawie ustawy o ochronie zabytków.

2. W przypadku, gdy w wyniku robót ziemnych nastąpi odkrycie przedmiotów, co do których istnieje przypuszczenie, że mogą być zabytkami - należy wstrzymać prace i zawiadomić o tym Podlaskiego Wojewódzkiego Konserwatora Zabytków lub Burmistrza Miasta Sokółka.

Rozdział 5.

Wymagania wynikające z potrzeb kształtowania przestrzeni publicznych.

§ 14. Na terenie objętym planem, funkcja przestrzeni publicznych nie występuje.

Rozdział 6.

Granice i sposoby zagospodarowania terenów lub obiektów podlegających ochronie, ustalonych na podstawie odrębnych przepisów.

§ 15. Teren opracowania nie jest objęty nadrzędnymi planami ochrony przyrody.

§ 16. Na obszarze objętym planem nie występują tereny górnicze, tereny narażone na niebezpieczeństwo powodzi oraz zagrożone osuwaniem się mas ziemnych.

§ 17. Stwierdza się, że obszar objęty planem miejscowym, nie znajduje się w granicach Głównego Zbiornika Wód Podziemnych.

Rozdział 7.

Szczególne warunki zagospodarowania terenów oraz ograniczenia w ich użytkowaniu, w tym zakaz zabudowy.

§ 18. Na obszarze objętym planem nie występują szczególne warunki zagospodarowania terenów oraz ograniczenia w ich użytkowaniu.

Rozdział 8.

Sposób i termin tymczasowego zagospodarowania, urządzania i użytkowania terenów.

§ 19. Do czasu realizacji projektowanego zagospodarowania, obszar objęty planem pozostawia się w dotychczasowym sposobie użytkowania.

Rozdział 9.

Ustalenia dotyczące infrastruktury technicznej.

§ 20. 1. Ustala się tereny z przeznaczeniem na drogi oznaczone na rysunkach planu symbolem KDD, klasy technicznej D o następujących parametrach:

- 1) szerokość pasa drogowego 10,0 m,
- 2) postulowana szerokość jezdni 5 m;

2. Ustala się teren z przeznaczeniem na drogę wewnętrzną oznaczoną na rysunku planu symbolem KDW o następujących parametrach:

- 1) szerokość pasa drogowego 6,0 m,
- 2) postulowana szerokość jezdni 3,5 m

3. W granicach rozgraniczających dróg KDD i KDW przewiduje się:

- 1) kanały kanalizacji sanitarnej grawitacyjnej sytuowane w strefie środkowej ulicy,
- 2) przewody wodociągowe w odległości do 1,0 m od linii rozgraniczającej ulicy,
- 3) linie energetyczne NN napowietrzne lub kablowe, w odległości do 0,2 m od granicy działek po stronie przeciwnej od wodociągu,
- 4) linie telefoniczne kablowe w pasie 0,5 do 1,0 m od linii rozgraniczającej ulicy po stronie przeciwnej od wodociągu.

§ 21. Ustala się zasadę zaopatrzenia w wodę z miejskiej sieci komunalnej. W przypadku braku wodociągu w terminie zakończenia realizacji inwestycji, dopuszcza się tymczasowe zaopatrzenie z własnego ujęcia wody.

§ 22. 1. Do części tekstowej uchwały nr XLII/319/06 Rady Miejskiej w Sokółce z dnia 31 marca 2006 r. wprowadza się § 33 ust. 3 który otrzymuje brzmienie:

„3. Ustala się tereny usuwania nieczystości:

- 1) teren oznaczony na rysunku planu symbolem **IKO**,
- 2) tereny oznaczone na rysunku planu symbolem **2KO**,
- 3) tereny oznaczone na rysunku planu symbolem **3KO**,
- 4) tereny przeznaczone do ustawienia kontenerów na odpady stałe bez oznaczenia ich na rysunku planu.

2. Wszelka działalność inwestycyjna na terenach **KO** winna spełniać warunki ustalone w §10 ust. 2, 3 pkt.2 i ust.4 oraz w § 21 uchwały nr XLII/319/06 Rady Miejskiej w Sokółce z dnia 31 marca 2006 r.”.

§ 23. W zakresie usuwania nieczystości stałych i płynnych ustala się:

- 1) do czasu realizacji miejskiej sieci kanalizacyjnej dopuszcza się odprowadzenie ścieków do indywidualnych zbiorników szczelnych i wywożenie do oczyszczalni ścieków w Sokółce,
- 2) wody opadowe z utwardzonych nawierzchni dróg i terenów zabudowanych odprowadzane powierzchniowo, powinny spełniać obowiązujące przepisy i normy szczególne z zakresu ochrony środowiska.
- 3) lokalizacja kontenerów na odpady stałe powinna spełniać warunki określone w obowiązujących przepisach szczególnych, dotyczących miejsc gromadzenia odpadów stałych.

§ 24. 1. Ustala się zasadę zaopatrzenia w ciepło i w ciepłą wodę użytkową z kotłowni indywidualnej z wykorzystaniem ekologicznych nośników energii.

2. W rozwiązaniach technicznych nowoprojektowanych obiektów należy preferować rozwiązania wykorzystujące energię odnawialną - zaleca się stosowanie kolektorów słonecznych do przygotowania c.w.u. i wspomagania ogrzewania.

§ 25. 1. Linie elektroenergetyczne NN należy sytuować w pasie drogowym zgodnie z § 20 ust.3 pkt 3. Szafki energetyczne należy sytuować w ogrodzeniu zapewniając do nich dostęp od strony ulicy.

2. W przypadku kolizji projektowanych inwestycji z urządzeniami elektroenergetycznymi należy je przebudować na koszt inwestora a o warunki przebudowy wystąpić do odpowiedniej jednostki ZE.

§ 26. W części tekstowej uchwały nr XLII/319/06 Rady Miejskiej w Sokółce z dnia 31 marca 2006r zmienia się brzmienie § 36 ust. 3 na następujące: "3. Rozwój usług i sieci telekomunikacyjnych należy realizować na obszarze oprcowania w oparciu o istniejący i projektowany system telekounikacyjny zgodnie z przepisami odrębnymi.

Rozdział 10. Przepisy końcowe.

§ 27. Przeznacza się grunty rolne klasy IV, V i VI wytworzone z gleb pochodzenia mineralnego na cele nierolnicze określone w niniejszej uchwale, o łącznej powierzchni 1,1129 ha, na podstawie wyznaczonych w planie funkcji terenów.

§ 28. Ustala się jednorazową opłatę w związku ze wzrostem wartości nieruchomości wynikającej z opracowania planu, służącą naliczeniu opłaty określonej stawką procentową w wysokości:

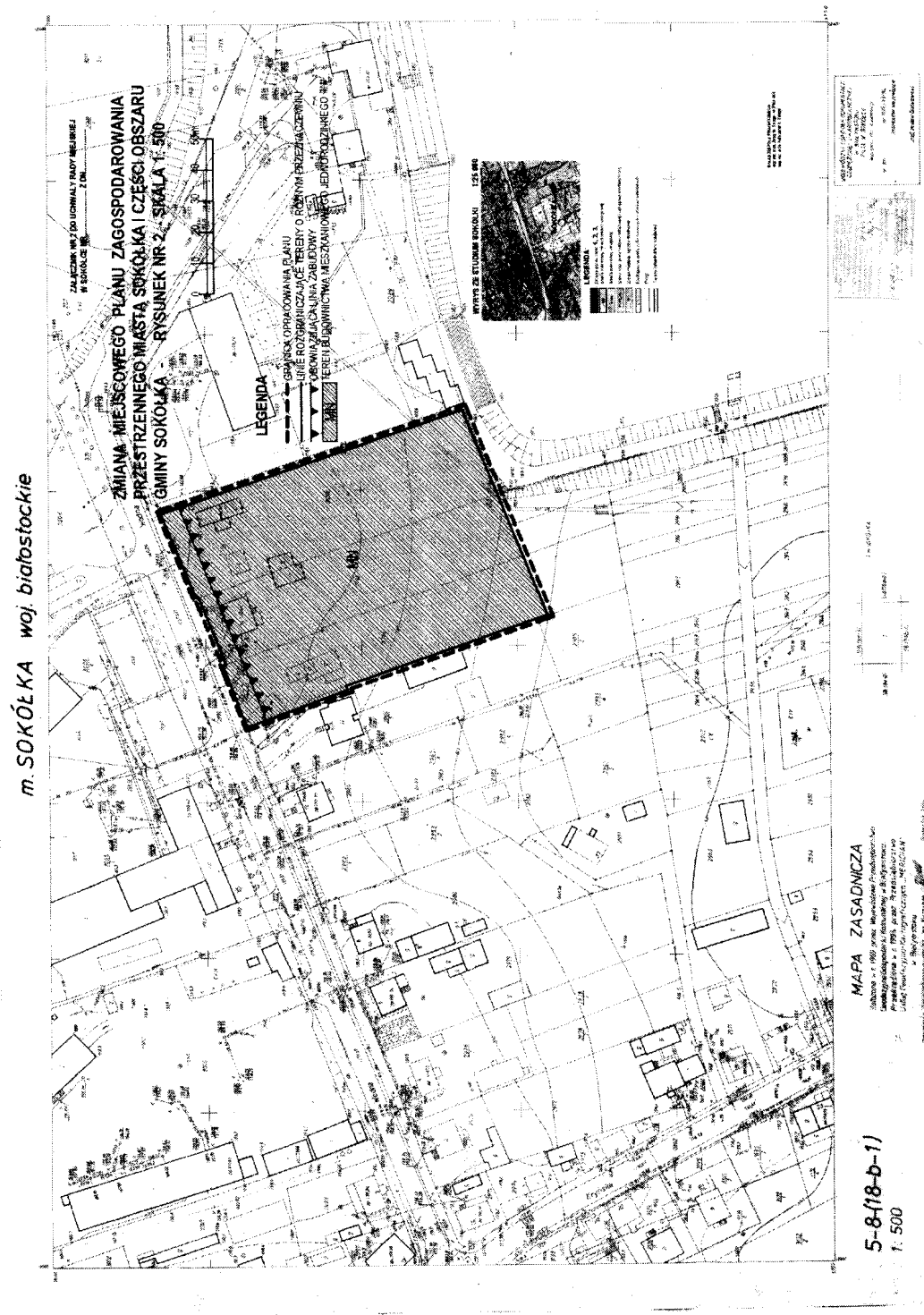
- 30 % (słownie: trzydzieści procent) dla terenów oznaczonych na rysunku planu symbolami: MN,
- 5% (słownie: pięć procent) dla terenów oznaczonych symbolami KDD i KDW.

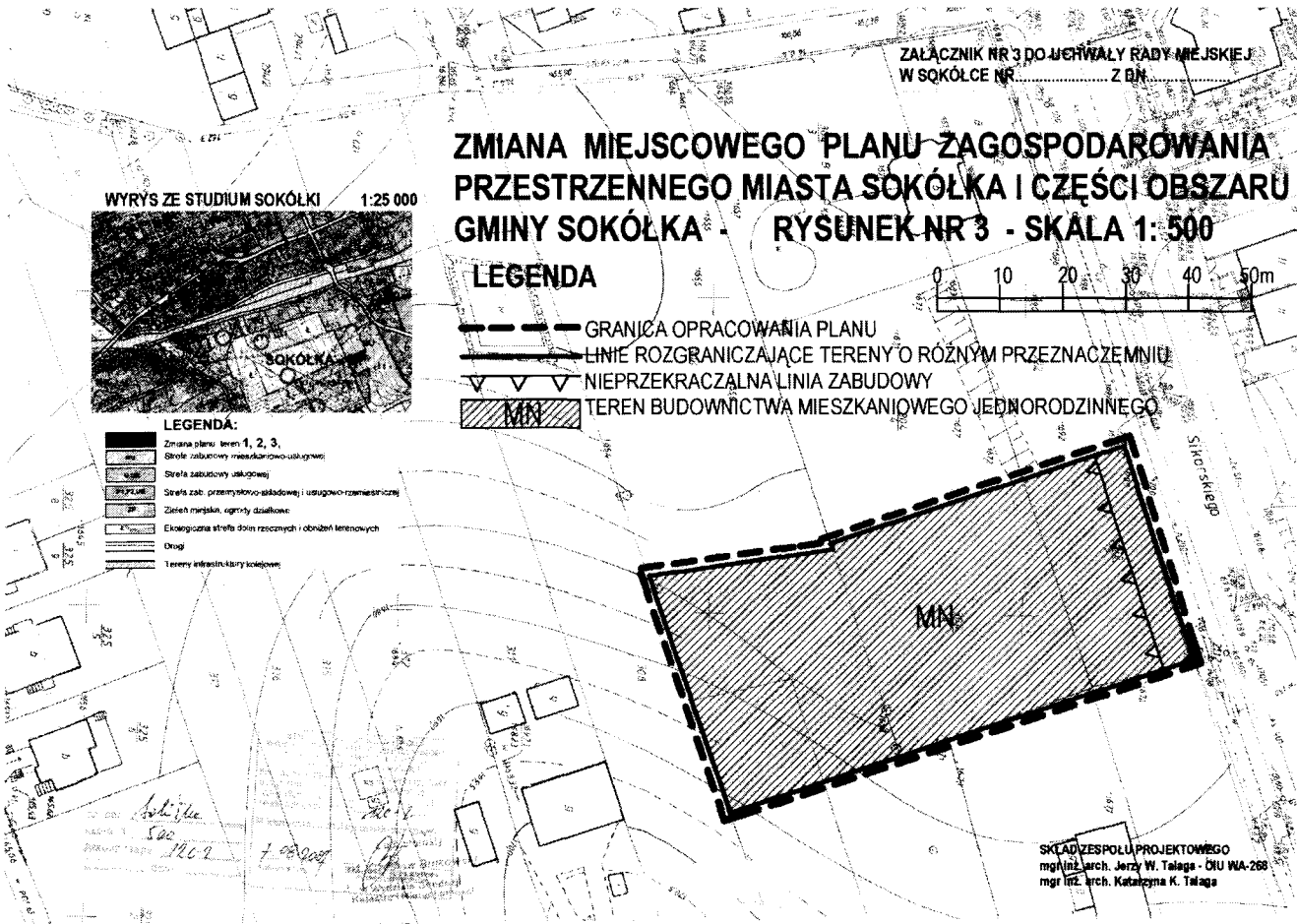
§ 29. Uchyla się miejscowy plan zagospodarowania przestrzennego miasta Sokółki w granicach administracyjnych i części obszaru gminy Sokółka uchwalonego uchwałą nr XLII/319/06 Rady Miejskiej w Sokółce z dnia 31 marca 2006 r. w zakresie objętym zmianą planu, określoną na rysunku planu jako obszar opracowania o powierzchni 2,0259 ha, oraz ustaleniach zawartych w §6, §22 i §26 objętych niniejszą uchwałą.

§ 30. Wykonanie uchwały powierza się Burmistrzowi Sokółki.

§ 31. Uchwała wchodzi w życie po upływie trzydziestu dni od dnia ogłoszenia w Dzienniku Urzędowym Województwa Podlaskiego. **Przewodniczący Rady Miejskiej**

Załącznik Nr 2 do Uchwały Nr
 Rady Miejskiej w Sokółce
 z dnia.....2012 r.





Załącznik Nr 3 do Uchwały Nr
Rady Miejskiej w Sokółce
z dnia.....2012 r.

Załącznik Nr 4 do Uchwały Nr

Rady Miejskiej w Sokółce

z dnia.....2012 r.

Realizując wymogi art. 17 i art. 20 ust. 1 ustawy z dnia 27 marca 2003 r. o planowaniu i zagospodarowaniu przestrzennym (Dz.U. Nr 80 poz. 717 z późniejszymi zmianami), Rada Miejska w Sokółce stwierdza, że do przedłożonego do uchwalenia projektu zmiany miejscowego planu zagospodarowania przestrzennego miasta Sokółka w granicach administracyjnych i części obszaru gminy Sokółka uchwalonego uchwałą nr XLII/319/06 Rady Miejskiej w Sokółce z dnia 31 marca 2006 r. określonego na 3 rysunkach planu jako obszar opracowania objęty uchwałą i wyłożonego do publicznego wglądu, w terminie ustawowym do 5 listopada 2012 uwagi nie wpłynęły.

Przewodniczący Rady

Załącznik Nr 5 do Uchwały Nr
Rady Miejskiej w Sokółce
z dnia.....2012 r.

SPOSÓB REALIZACJI

inwestycji z zakresu infrastruktury technicznej, zapisanych w zmianie miejscowego miejscowego planu zagospodarowania przestrzennego miasta Sokółka w granicach administracyjnych i części obszaru gminy Sokółka, określonego na 3 rysunkach planu jako obszar opracowania objęty uchwałą

Na podstawie art. 20, ust. 1 ustawy z dnia 27 marca 2003 r. o planowaniu i zagospodarowaniu przestrzennym (Dz. U. Nr 80, poz. 717, z późn. zm.) Rada Miejska w Sokółce stwierdza konieczność realizacji inwestycji z zakresu infrastruktury technicznej, które należą do zadań własnych gminy, jak niżej:

1. Budowa i modernizacja dróg **188 900 zł**
2. Budowa sieci wodociągowej **52 080 zł**
3. Budowa sieci kanalizacyjnej **97 720 zł**

(w/g danych zawartych w prognozie skutków finansowych uchwalenia zmiany miejscowego planu zagospodarowania przestrzennego obejmującą część m. Sokółka).

Zgodnie z przepisami o finansach publicznych, zasady finansowania przewidzianej inwestycji będą określone w budżecie gminy na ten rok, w którym planuje się realizację inwestycji. Czasokres obowiązywania planu jest bezterminowy.

Przewodniczący Rady

BURMISTRZ SOKÓŁKI

**PROGNOZA ODDZIAŁYWANIA NA ŚRODOWISKO
PROJEKTU ZMIANY MIEJSCOWEGO PLANU
ZAGOSPODAROWANIA PRZESTRZENNEGO
MIASTA SOKÓŁKA W GRANICACH
ADMINISTRACYJNYCH I CZĘŚCI OBSZARU
GMINY SOKÓŁKA WYNIKAJĄCA ZE STRATEGICZNEJ
OCENY ODDZIAŁYWANIA NA ŚRODOWISKO**

2012

SPIS TREŚCI

1.	WSTĘP	4
1.1.	Podstawa prawna	4
1.2.	Akty prawne nadrzędne	4
1.3.	Materiały źródłowe	5
1.4.	Cel opracowania prognozy	5
2.	INFORMACJE O ZAWARTOŚCI, GŁÓWNYCH CELACH PROJEKTOWANEGO PLANU ORAZ POWIĄZANIA Z INNYMI DOKUMENTAMI	6
2.1.	Podstawa prawna opracowania planu	6
2.2.	Zawartość i główny cel opracowania planu	6
2.3.	Powiązania planu z innymi dokumentami.	7
3.	INFORMACJE O METODACH ZASTOSOWANYCH PRZY SPORZĄDZANIU PROGNOZY	7
4.	PRZEWIDYWANA METODA ANALIZY SKUTKÓW REALIZACJI ZMIANY STUDIUM ORAZ CZĘSTOTLIWOŚĆ JEJ PRZEPROWADZANIA	8
5.	TRANSGRANICZNE MOŻLIWE ODDZIAŁYWANIE NA ŚRODOWISKO	8
6.	ISTNIEJĄCY STAN ŚRODOWISKA ORAZ POTENCJALNE ZMIANY TEGO STANU W PRZYPADKU BRAKU REALIZACJI PLANU	8
6.1.	Położenie	8
6.2.	Rzeźba terenu	8
6.2.	Budowa geologiczna	9
6.3.	Kopaliny pospolite	9
6.4.	Gleby	9
6.5.	Wody	9
6.6.	Warunki klimatyczne	10
6.7.	Powietrze atmosferyczne	10
6.8.	Klimat akustyczny i promieniowanie	11
6.9.	Lasy	11
6.10.	Zadrzewienia	11
6.11.	Roślinność łąkowa	11
6.12.	Walory kulturowe i krajobrazowe	11
6.13.	Potencjalne zmiany stanu środowiska w przypadku braku realizacji projektowanego dokumentu	12
7.	STAN ŚRODOWISKA PRZYRODNICZEGO NA OBSZARACH OBJĘTYCH PRZEWIDYWANYM ZNACZĄCYM ODDZIAŁYWANIEM	12
8.	ISTNIEJĄCE PROBLEMY OCHRONY ŚRODOWISKA ISTOTNE Z PUNKTU WIDZENIA REALIZACJI STUDIUM, W SZCZEGÓLNOŚCI DOTYCZĄCE	2

	OBSZARÓW PODLEGAJĄCYCH OCHRONIE NA PODSTAWIE USTAWY Z DNIA 16 KWIECZNIA 2004 R. O OCHRONIE PRZYRODY	12
9.	CELE OCHRONY ŚRODOWISKA USTANOWIONE NA SZCZEBLU MIĘDZY- NARODOWYM, WSPÓLNOTOWYM I KRAJOWYM, ISTOTNE Z PUNKTU WIDZENIA MIEJSCOWEGO PLANU ORAZ SPOSOBY, W JAKICH TE CELE I INNE PROBLEMY ŚRODOWISKA ZOSTAŁY UWZGLĘDNIONE PODCZAS OPRACOWANIA PLANU	12
10.	PRZEWIDYWANE ZNACZĄCE ODDZIAŁYWANIA, W TYM ODDZIAŁYWANIA BEZPOŚREDNIE, POŚREDNIE, WTÓRNE, SKUMULOWANE, KRÓTKOTERMI- NOWE, ŚREDNIOTERMINOWE I DŁUGOTERMINOWE, STAŁE I CHWILOWE ORAZ POZYTYWNE I NEGATYWNE, NA CELE I PRZEDMIOT OCHRONY OB- SZARU NATURA 2000 ORAZ INTEGRALNOŚĆ TEGO OBSZARU, A TAKŻE NA ŚRODOWISKO.	13
10.1.	Rodzaj i skala oddziaływania	13
11.	ROZWIĄZANIA MAJĄCE NA CELU ZAPOBIEGANIE, OGRANICZANIE LUB KOMPENSACJĘ PRZYRODNICZĄ NEGATYWNYCH ODDZIAŁYWAŃ NA ŚRO- DOWISKO, MOGĄCYCH BYĆ REZULTATEM REALIZACJI PROJEKTOWANEJ ZMIANY STUDIUM, W SZCZEGÓLNOŚCI NA CELE I PRZEDMIOT OCHRONY	15
12.	ROZWIĄZANIA ALTERNATYWNE DO ROZWIĄZAŃ ZAWARTYCH WPLANIE	15
13.	STRESZCZENIE W JĘZYKU NIESPECJALISTYCZNYM	15

1. WSTĘP

Problematyka środowiska znajduje odzwierciedlenie w aktach prawnych różnej rangi, z których najwyższą ma ustawa zasadnicza, czyli Konstytucja Rzeczypospolitej Polskiej. Artykuł 74 Konstytucji nakłada na władze publiczne obowiązek ochrony środowiska oraz wspierania działań obywateli na rzecz ochrony i poprawy stanu środowiska. Gwarantuje także każdemu obywatelowi prawo do informacji o stanie i ochronie środowiska.

Duża różnorodność form działalności człowieka, wiążących się bezpośrednio z eksploatacją przyrody i środowiska, bądź w różnym stopniu na nie oddziałujących sprawia, że regulacje prawne, dotyczące szeroko rozumianej problematyki ochrony środowiska i przyrody, zawarte są w dziesiątkach różnych aktów prawnych.

Zawartość niniejszej Prognozy odnosi się do art. 51 ust. 1 ustawy z dnia 3 października 2008 roku o udostępnianiu informacji o środowisku i jego ochronie, udziale społeczeństwa w ochronie środowiska oraz ocenach oddziaływania na środowisko (Dz. U. Z 2008 r. Nr 199, poz. 1227) i obejmuje opis rozwiązań, mających na celu zapobieganie i ograniczanie negatywnych oddziaływań na środowisko wynikających z potencjalnej realizacji przewidzianych zmian w Miejscowym planie zagospodarowania przestrzennego Sokółka w granicach administracyjnych i części obszaru gminy.

Zmiany projektowane w Planie obejmują 3 odrębne przedsięwzięcia w rozumieniu określonym w Art 3 ust. 1 pkt.13 Ustawy z dnia 3 października 2008 roku o udostępnianiu informacji o środowisku i jego ochronie, udziale społeczeństwa w ochronie środowiska oraz ocenach oddziaływania na środowisko (Dz. U. Z 2008 r. Nr 199, poz. 1227).

Zmiany nie stanowią kontynuacji przedsięwzięć realizowanych w poprzednich latach i stanowiących odrębne przedsięwzięcia w zakresie zabudowy mieszkaniowej jednorodzinnej, gdzie zabudowa każdej działki stanowiła oddzielne przedsięwzięcie w nawiązaniu do Art 3 ust. 1 pkt.5 Ustawy z dnia 3 października 2008 roku (odrębny inwestor będący osobą fizyczną, teren inwestycji ściśle określony, inny czas realizacji itp.).

1.1. Podstawa prawna

- 1) Art. 46 i 51 Ustawy z dnia 3 października 2008 roku o udostępnianiu informacji o środowisku i jego ochronie, udziale społeczeństwa w ochronie środowiska oraz ocenach oddziaływania na środowisko (Dz. U. Z 2008 r. Nr 199, poz. 1227);
- 2) Uchwała Nr XV/101/07 Rady Miejskiej w Sokółce z dnia 28 września 2007 r. w sprawie przystąpienia do sporządzenia zmiany miejscowego planu zagospodarowania przestrzennego miasta Sokółka w granicach administracyjnych i części obszaru gminy.

1.2. Akty prawne nadrzędne

- 1) Ustawa z dnia 27 kwietnia 2001 r. Prawo ochrony środowiska (Dz. U. nr 25 z 2008 r., poz. 150 ze zm.).
- 2) Ustawa z dnia 16 kwietnia 2004 r. o ochronie przyrody (Dz. U. nr 151 z 2009 r., poz. 1220 ze zm.)

zm.).

- 3) Ustawa z dnia 3 lutego 1995 r. o ochronie gruntów rolnych i leśnych (Dz. U. nr 121 z 2004 r., poz. 1266).
- 4) Rozporządzenie Rady Ministrów z dnia 9 listopada 2010 r. w sprawie przedsięwzięć mogących znacząco oddziaływać na środowisko (Dz. U. nr 213 z 2011 r., poz. 1397 ze zm.).
- 5) Ustawa z dnia 18 lipca 2001 r. Prawo wodne (Dz. U. 2011 nr 32 poz. 159 z późn. zm.).
- 6) Ustawa z dnia 27 marca 2003 r. o planowaniu i zagospodarowaniu przestrzennym (Dz. U. nr 80 z 2003 r., poz. 717 z późn. zm.).

1.3. Materiały źródłowe

Prognozę sporządzono z uwzględnieniem informacji zawartych w:

- 1) Studium uwarunkowań i kierunków zagospodarowania przestrzennego miasta i gminy Sokółka”, uchwała Nr XIV/132/99 Rady Miejskiej w Sokółce z dnia 15 grudnia 1999 r., zmieniona uchwałą Nr XXXI/239/05 Rady Miejskiej w Sokółce z dnia 1 marca 2005r. oraz uchwałą Nr XVII/103/11 Rady Miejskiej w Sokółce z dnia 29 września 2011 r.,
- 2) Miejscowym planie zagospodarowania przestrzennego miasta Sokółka w granicach administracyjnych i części obszaru gminy Sokółka, uchwała nr XLII/319/06 z 31 marca 2006 r.
- 3) Prognozie oddziaływania na środowisko ustaleń zmiany studium wynikającej ze strategicznej oceny oddziaływania na środowisko
- 4) Ekofizjografii do planu zagospodarowania przestrzennego miasta Sokółka w granicach administracyjnych i części obszaru gminy Sokółka.
- 5) Mapie glebowo-rolniczej m. Sokółka w skali 1:5 000 (WBG i UR w Warszawie).
- 6) Mapie sytuacyjno-wysokościowej m. Sokółka w skali 1:1000.

1.4. Cel opracowania prognozy

Celem opracowania prognozy oddziaływania na środowisko ustaleń planu miejscowego jest identyfikacja i przewidywanie oddziaływania wynikającego z realizacji działań ujętych w tym planie, na zdrowie ludzi oraz na środowisko biogeofizyczne, w tym zinterpretowanie i obiektywne przekazanie informacji o zagrożeniach oraz pozytywnych i negatywnych skutkach dla środowiska. Prognoza zawiera analizę stanu środowiska w zakresie odpowiadającym ocenianemu tematowi oraz przewidywania jego potencjalnych zmian, spowodowanych oddziaływaniem wprowadzonych doń nowych czynników. W trakcie prognozowania zostały uwzględnione, w miarę możliwości, wszystkie poziomy powiązań między przyczynami i skutkami. Oprócz zależności przyczynowo-skutkowych uwzględniono powiązania łącznie z wtórnymi przyczynami i skutkami, a także propozycje działań zaradczych.

Głównymi celami przeprowadzenia prognozy są:

- 1) ocena stopnia i sposobu uwzględnienia zagadnień ochrony środowiska,
- 2) ocena potencjalnych skutków środowiskowych ustaleń planu,
- 3) zapewnienie udziału społeczeństwa w postępowaniu w sprawie oceny oddziaływania na,
- 4) środowisko projektu planu, przez wyłożenie planu do publicznego wraz z niniejszą prognozą przeprowadzenie dyskusji publicznej oraz zebranie uwag do projektu planu.

Treść poszczególnych zagadnień została dostosowana do specyfiki i rangi planu.

Zawartość niniejszej Prognozy odnosi się do art. 51 ust. 1 ustawy z dnia 3 października 2008 roku o udostępnianiu informacji o środowisku i jego ochronie, udziale społeczeństwa w ochronie środowiska oraz ocenach oddziaływania na środowisko (Dz. U. Z 2008 r. Nr 199, poz. 1227) i obejmuje opis rozwiązań, mających na celu zapobieganie i ograniczanie negatywnych oddziaływań na środowisko wynikających z potencjalnej realizacji przewidzianych zmian.

2. INFORMACJE O ZAWARTOŚCI, GŁÓWNYCH CELACH PROJEKTOWANEGO PLANU ORAZ JEGO POWIĄZANIA Z INNYMI DOKUMENTAMI

2.1. Podstawa prawna opracowania planu.

Podstawę prawną wykonania projektu miejscowego planu zagospodarowania przestrzennego stanowi:

- 1) art. 17, ust. 4 ustawy o planowaniu i zagospodarowaniu przestrzennym (Dz. U. Nr 80, poz. 717, z późn. zmianami),
- 2) Uchwała Nr XV/101/07 Rady Miejskiej w Sokółce z dnia 28 września 2007 r. w sprawie przystąpienia do sporządzenia zmiany miejscowego planu zagospodarowania przestrzennego miasta Sokółka w granicach administracyjnych i części obszaru gminy.

2.2. Zawartość i główny cel opracowania planu.

Opracowaniem objęto:

Teren nr **1** – przy ul. Nadrzecznej o powierzchni 1,0469 ha

Teren nr **2** – przy ul. Wodnej o powierzchni 0,7579 ha ,

Teren nr **3** – przy ul. Sikorskiego o powierzchni 0,2842 ha

Plan składa się z następujących części:

- części tekstowej planu stanowiącej treść uchwały,
- części graficznej - rysunku planu na mapie skali 1:1000,
- prognozy skutków finansowych uchwalenia planu.

Celem opracowania planu jest przeznaczenie terenów pod budownictwo mieszkaniowe niskie, jednorodzinne, zgodnie ze złożonymi wnioskami oraz wykorzystanie pod budowę terenów już uzbrojonych w sieć wodociągową, kanalizacyjną, energetyczną i telekomunikacyjną.

Tereny objęte projektem zmiany planu, w planie obowiązującym do roku 2003 posiadały przeznaczenie na cele budownictwa mieszkaniowego niskiego. Opracowany Miejscowy plan zagospodarowania przestrzennego miasta Sokółka w granicach administracyjnych i części obszaru gminy Sokółka, uchwała nr XLII/319/06 z 31 marca 2006 r., nie uwzględnił przeznaczenia pod budownictwo mieszkaniowe niskie części terenów objętych niniejszym projektem zmiany planu.

Plan określa ustalenia dotyczące przeznaczenie terenów oraz warunki tego dopuszczenia.

Na rysunku planu w skali 1:1000 oznaczono w sposób graficzny

- 1) granice opracowania obszaru objętego planem miejscowym;
- 2) przeznaczenie terenów objętych planem;
- 3) linie rozgraniczające tereny o różnym przeznaczeniu lub różnych zasadach zagospodarowania.

Plan ustala 3 odrębne, położone w różnych częściach miasta, tereny pod budownictwo mieszkaniowego niskiego, jednorodzinne, o łącznej powierzchni 2,0890 ha.

2.3. Powiązania planu z innymi dokumentami.

Opracowany projekt zmiany miejscowego planu zagospodarowania przestrzennego miasta Sokółka, w zakresie 3 niewielkich terenów budownictwa mieszkaniowego niskiego wiąże się z następującymi dokumentami:

- 1) Studium uwarunkowań i kierunków zagospodarowania przestrzennego miasta i gminy Sokółka”, uchwała Nr XIV/132/99 Rady Miejskiej w Sokółce z dnia 15 grudnia 1999 r., zmieniona uchwałą Nr XXXI/239/05 Rady Miejskiej w Sokółce z dnia 1 marca 2005r. oraz uchwałą Nr XVII/103/11 Rady Miejskiej w Sokółce z dnia 29 września 2011 r.,
- 2) Miejscowym planie zagospodarowania przestrzennego miasta Sokółka w granicach administracyjnych i części obszaru gminy Sokółka, uchwała nr XLII/319/06 z 31 marca 2006 r.
- 3) Ekofizjografii do planu zagospodarowania przestrzennego miasta Sokółka w granicach administracyjnych i części obszaru gminy Sokółka

3. INFORMACJE O METODZIE ZASTOSOWANEJ PRZY SPORZĄDZANIU PROGNOZY

Prognozę oddziaływania na środowisko projektu zmiany miejscowego planu zagospodarowania przestrzennego miasta Sokółka w granicach administracyjnych i części obszaru gminy Sokółka wykonano na podstawie art. 46 pkt 1 ustawy z dnia 3 października 2008 r. o udostępnianiu informacji o środowisku i jego ochronie, udziale społeczeństwa w ochronie środowiska oraz o ocenach oddziaływania na środowisko (Dz.U. Nr 199, poz. 1227 z późn. zm.).

Zakres terytorialny opracowania obejmuje teren objęty zmianą planu i jego najbliższe otoczenie.

Dla zbadania stanu środowiska wykorzystano materiały archiwalne uzupełnione i zaktualizowane na podstawie bezpośredniej wizji w terenie.

W opracowaniu prognozy posłużono się opisową analizą prawdopodobnych rodzajów oddziaływania na środowisko, jakie mogą wystąpić w przypadku realizacji ustaleń planu miejscowego. W procedurze rozpatrywania oddziaływania uwzględniono wszystkie komponenty środowiska przyrodniczego. Ocenę przeprowadzono kompleksowo dla jednego wariantu ustaleń planistycznych zaproponowanych przez projektanta urbanistę. W ocenie wykorzystano metodę prostego prognozowania posługując się metodą analogii do oddziaływań istniejących tego typu inwestycji.

Prognoza wykonana była równocześnie z pracami nad projektem zmiany planu miejscowego. Propozycje niektórych zapisów przekazywane były bezpośrednio zespołowi projektowemu i analizowane na bieżąco. W trakcie prac prowadzone były również konsultacje branżowe. W związku z powyższym wniesione uwagi nie zostały wyszczególnione w niniejszym opracowaniu.

4. PRZEWIDYWANA METODA ANALIZY SKUTKÓW REALIZACJI PLANU ORAZ CZĘSTOTLIWOŚĆ JEJ PRZEPROWADZANIA

Zasadniczym celem Planu zgodnie z Art. 4 ust.1 jest ustalenie przeznaczenia terenu, rozmiesz-

czenie inwestycji celu publicznego oraz określenie sposobów zagospodarowania i warunków zabudowy terenu. Plan jest aktem prawa miejscowego, zatem ustalenia w miejscowym planie zagospodarowania przestrzennego wywołują skutki w środowisku. Analizowanie skutków ustaleń w związku z realizacją planu zagospodarowania przestrzennego, zgodnie z art. 32 ustawy z dnia 27 marca 2003 r o planowaniu i zagospodarowaniu przestrzennym (Dz.U. nr 80 poz.717 z późn. zm.), w celu oceny aktualności planu burmistrz dokonuje analizy i ocenia zmiany w zagospodarowaniu przestrzennym gminy.

Burmistrz, po uzyskaniu opinii miejskiej komisji urbanistyczno-architektonicznej, przekazuje radzie gminy wyniki analiz co najmniej raz w czasie kadencji Rady.

Rada podejmuje uchwałę w sprawie aktualności planu, a w przypadku uznania go za nieaktualny, w całości lub w części, podejmuje działania, o których mowa w art. 27 Ustawy o planowaniu i zagospodarowaniu przestrzennym.

5. TRANSGRANICZNE MOŻLIWE ODDZIAŁYWANIE NA ŚRODOWISKO

Dla planowanych przedsięwzięć, wynikających z realizacji zmiany w miejscowym planie zagospodarowania przestrzennego miasta Sokółka w granicach administracyjnych i części obszaru gminy Sokółka, ze względu na małe powierzchnie objęte zmianą oraz przeznaczenie pod budownictwo mieszkaniowe niskie, wyklucza się możliwość transgranicznego oddziaływania na środowisko zgodnie z art. 104 ustawy „O udostępnianiu informacji o środowisku i jego ochronie” z dnia 3 października 2008 roku.

6. ISTNIEJĄCY STAN ŚRODOWISKA ORAZ POTENCJALNE ZMIANY TEGO STANU W PRZYPADKU BRAKU REALIZACJI PLANU

6.1. Położenie

Administracyjnie tereny opracowania leżą w obrębie miasta Sokółka, powiat Sokółka, województwo podlaskie.

Gmina Sokółka położona jest w północno - wschodniej części woj. podlaskiego. W podziale fizyczno-geograficznym Polski według J. Kondrackiego teren położony jest w obrębie Wzgórz Sokolskich na Nizinie Północno-podlaskiej.

Tereny opracowania znajdują się poza zasięgiem obszaru Europejskiej Sieci Ekologicznej NATURA 2000, którą stanowi sieć obszarów wyznaczonych na terytoriach państw członkowskich Unii Europejskiej w celu ochrony cennych i zagrożonych składników różnorodności biologicznej.

Tereny położone są wewnątrz strefy zabudowy miejskiej.

6.2. Rzeźba terenu

Rzeźba terenu na obszarach zmiany charakteryzuje się brakiem spadków powierzchni terenu. Ukształtowała się w stadiach północno-mazowieckim zlodowacenia środkowopolskiego, w postaci wyraźnych form glacialnych. Badane tereny położone są w obniżeniach powytopiskowych związanych z doliną rzeki Sokołdy. Położone na wysokości: teren nr 1 na 155,0 m, nr 2 na 159,0 m, nr 3 na 166,5 m, npm.

6.3. Budowa geologiczna

Pod względem geologicznym badany teren znajduje się w obrębie wyniesienia mazursko - suwalskiego.

Na badanym terenie występują:

- utwory wodnolodowcowe - niższego poziomu reprezentowane są przez piaski średnie o miąższości 3,3 m,
- utwory rzeczne i jeziorne - wykształcone są w postaci piasków, namułów i mułków o miąższości ca 2,0 - 4,0 m, są to grunty organiczne, rodzime namuły piaszczyste i gliniaste, pyły oraz luźne piaski i piaski pylaste, występują w dnach obniżeń i dolin.
- utwory o charakterze zastoiskowym - wykształcone są w postaci mułków i iłów, o miąższości 1, 2 - 4,5 m, geotechnicznie są to grunty mineralne rodzime: małospoiste -mułki, mułki piaszczyste i spoiste ily.

6.4. Kopaliny pospolite

Na badanym terenie nie stwierdzono udokumentowanych złóż surowców budowlanych.

6.5. Gleby

W obrębie badanego terenu występują gleby wytworzone z piasków o strukturze piasków gliniastych lekkich podścielonych średnio głęboko piaskami luźnymi lub żwirami, lub piasków słabogliniastych podścielonych średnio głęboko piaskami luźnymi albo rzadziej podścielonych płytko żwirami. Gleby te sklasyfikowane zostały w kompleksie żytнім słabym i żytнім najslabszym w klasie V - VI gruntów ornych. Gleby wytworzone z piasków są mało korzystne i niechronione dla produkcji rolnej.

6.6. Wody.

Badany teren odwadniany jest przez rzekę Sokołdę stanowiącą prawy dopływ rzeki Supraśl (prawobrzeżny dopływ Narwi). Jest to jej górny odcinek. Płyne z północy na południe. Rzeka nie jest uregulowana, meandruje. Przy wysokich stanach wód na wiosnę w czasie roztopów, bądź w czerwcu w czasie intensywnych opadów rzeka wylewa poza koryto w zasięgu dna obniżeń oraz tarasu zalewowego Sokołdy. Pozostałe część terenu odwadniają ciek i rowy.

Na badanym terenie zaznaczają się dwie strefy o odmiennym reżimie wód gruntowych.

Tereny 1 i 2 charakteryzują się płytkim występowaniem wód gruntowych do 1 m od powierzchni terenu, tworzącym ciągły poziom wód, o swobodnym zwierciadle w utworach łatwo przepuszczalnych.

Na terenie 3 wody gruntowe występujące głębiej niż 2,0 m od powierzchni terenu stwarzają korzystne warunki dla budownictwa, głębokości: od 21 do 81 m.

Wody tych poziomów stabilizują się od 2,6 do 18,1 m od powierzchni terenu, co świadczy o bardzo zróżnicowanym wykształceniu utworów czwartorzędowych, w tym warstw wodonośnych. Wody tych poziomów często pozostają pod znacznym ciśnieniem hydrostatycznym np. Ujęcie miejskie bazuje na 4 studniach o łącznej wydajności 8227 m³/d zlokalizowanych:

- przy ul. Kolejowej,
- na osiedlu Zielonym 2 studnie,
- przy ul. Mickiewicza.

Ujęcie miejskie posiada zbiornik wyrównawczy, terenowy o pojemności 2300 m³ i zbiornik wieżowy o pojemności 300 m³

6.6. Warunki klimatyczne

Pod względem klimatycznym według E. Romera teren gminy Sokółka położony jest w strefie Wielkich Dolin w krainie Łomżyńsko - Grodzieńskiej.

Gmina Sokółka leży poza obszarami górskimi w najzimniejszej dzielnicy klimatycznej Polski. Klimat tej krainy charakteryzuje się surową zimą i ciepłym latem, stosunkowo małą ilością opadów atmosferycznych, krótszym od pozostałych dzielnic kraju okresem wegetacji oraz występowaniem silnych wiatrów z przewagą wiatrów zachodnich.

Średnia roczna temperatura wynosi tu 6,2°C. Średnia roczna liczba dni z przymrozkami wynosi 139. Liczba dni z temperaturą maksymalną poniżej 0°C (dni mroźne) jest duża i wynosi średnio 65. Średnie dobowe maksymalne temperatury powyżej 20 występują w miesiącach: czerwcu, lipcu i sierpniu. Warunki termiczne odznaczają się dużymi wahaniami temperatury zarówno w przebiegu rocznym jak i dobowym.

Wczesne przymrozki jesienne występują już w początku września, a późniejsze wiosenne w maju i czerwcu, co ujemnie wpływa na rozwój i wzrost niektórych gatunków roślin.

Z uwagi na brak dużych powierzchni wodnych, należy spodziewać się średnich wartości wilgotności rzędu 70-80%.

Mgła jest notowana 50 dni w roku, przy czym najczęściej występuje w miesiącach: październiku, listopadzie i grudniu, częściej tworzy się na terenach zalegania chłodnego powietrza, niż na terenach wyniesionych (o głębszym poziomie wód gruntowych). Wielkość zachmurzenia jest stosunkowo duża, notuje się 150 dni pochmurnych w ciągu roku. Najmniejszą ilością dni pochmurnych charakteryzuje się miesiąc wrzesień (6,4) i sierpień (6,9).

Średnia suma opadów wynosi ca 589 (jak wynika z danych dla Janowca białostockiego położonego na zbliżonej wysokości do Sokółki). Jest to opad niezbyt wysoki w porównaniu z innymi obszarami kraju. Maksimum opadów przypada na lipiec (89 mm). Maksimum dni z burzą przypada na miesiąc lipiec (8,3). Podczas burz występują zwykle wiatry o dużych prędkościach. Najczęściej wiejącymi wiatrami są zachodnie i południowo-zachodnie (20,5%; 18,5%). Znaczny procent 9,6 ogólnej liczby notowań wiatru stanowią cisze. Średnia prędkość wiatru (stacja w Białymstoku) wynosi 2,9 m/sek.

6.7. Powietrze atmosferyczne

Podstawowymi parametrami charakteryzującymi stan zanieczyszczenia powietrza są średnie stężenia substancji w powietrzu. Generalnie w całym województwie podlaskim kształtują się korzystne tendencje zmian stężeń dwutlenku siarki, dwutlenku azotu i pyłu zawieszonego. Według badań prowadzonych w ramach Państwowego Monitoringu Środowiska (w sieci podstawowej oraz w sieci nadzoru ogólnego nad jakością powietrza w miastach) nie zostały przekroczone na żadnej stacji pomiarowej dopuszczalne średnie roczne wartości stężeń SO₂, NO₂ i pyłu zawieszonego.

Na terenie gminy Sokółka a zatem i na terenie objętym opracowaniem, jakość powietrza ocenia stacja pomiarowa Wojewódzkiej Stacji Sanitarно-Epidemiologicznej. Średniodobowe i średnioroczne stężenia SO₂, NO₂ i pyłu zawieszonego w stosunku do obowiązujących norm dopuszczalnych stężeń substancji szkodliwych dla zdrowia w powietrzu atmosferycznym, wskazują na dobrą jakość powietrza na terenie

powiatu sokolskiego. W badanym okresie nie stwierdzono przekroczeń średniorocznych dopuszczalnych stężeń SO₂, NO₂ i pyłu zawieszonego. Wartości były niższe od norm dopuszczalnych o 60-70 %. W sezonie grzewczym obserwowano nieznaczny wzrost zanieczyszczeń SO₂ i pyłu zawieszonego, jednakże nie stwierdzono przekroczeń norm średniodobowych.

6.8. Klimat akustyczny i promieniowanie

Do najważniejszych czynników mających wpływ na akustykę gminy zaliczyć należy komunikację. Komunikacja drogowa jest najważniejszym czynnikiem mającym wpływ na klimat akustyczny. Jest to główne źródło uciążliwości hałasu dla ludzi i środowiska przyrodniczego. Promieniowanie jonizujące utrzymuje się na poziomie z okresu przed awarią czamobylską. Głównymi źródłami promieniowania niejonizującego w środowisku gminy są urządzenia radiokomunikacji i elektroenergetyczne wysokich napięć. Szybki rozwój źródeł pól elektromagnetycznych szczególnie telefonii komórkowej powoduje ogólny wzrost poziomu tła promieniowania elektromagnetycznego w środowisku, jak też zwiększenie liczby i powierzchni obszarów o podwyższonym poziomie natężenia promieniowania. Obecnie poziom promieniowania w tle pozostaje wielokrotnie niższy od natężeń, przy których jest możliwe jakiegokolwiek szkodliwe oddziaływanie na organizm ludzki.

6.9. Lasy

Na terenie opracowania lasy nie występują.

6.10. Zadrzewienia

Oprócz lasów ważną rolę w krajobrazie i ekosystemie gminy pełnią mniejsze powierzchniowo, ale liczne, zakrzaczenia i zadrzewienia występujące wzdłuż cieków wodnych i na terenach zabudowanych. Na terenach zabudowanych podnoszą walory krajobrazowe i klimatyczne.

6.11. Roślinność łąkowa

Występowanie roślinności łąkowej nierozdzielnie związane jest z dolinami rzecznyymi, obniżeniami wytopiskowymi i dolinkami bocznymi charakteryzującymi się specyficznymi warunkami gruntowo-wodnymi. Na terenach 1 i 2 występuje roślinność łąkowa,

6.12. Walory kulturowe i krajobrazowe

Gmina Sokółka jest obszarem o wielokulturowej i wielonarodowościowej specyfice. Znacząca jest mniejszość etniczna Tatarów polskich oraz zamieszkujących tu obywateli polskich pochodzenia Białoruskiego, Litewskiego i Ukraińskiego. Istotnym jest tu także duża społeczność wyznania prawosławnego. Dzięki temu zauważa się charakterystyczne cechy zabytków kultury i architektury, w tym sakralnej i ludowej oraz miejsca o znaczeniu historycznym. Walory te w połączeniu z walorami przyrodniczymi tworzą niepowtarzalny krajobraz, specyficzny dla tego regionu województwa podlaskiego. Szereg wsi wkomponowanych w te krajobrazy w otoczeniu walorów przyrodniczych pełni funkcje turystyczne i propaguje lokalne piękno krajobrazu i wypoczynek na łonie natury.

W stosunku do terenów opracowania walory kulturowe i krajobrazowe stanowią niewielkie znaczenie.

6.13. Potencjalne zmiany stanu środowiska w przypadku braku realizacji projektowanego dokumentu

W przypadku braku realizacji ustaleń planu miejscowego stan środowiska przyrodniczego nie ulegnie

przekształceniom. Tereny pozostaną w dalszym ciągu w dotychczasowym użytkowaniu.

7. STAN ŚRODOWISKA PRZYRODNICZEGO NA OBSZARACH OBJĘTYCH PRZEWI- DYWANYM ZNACZĄCYM ODDZIAŁYWANIEM

Na obszarze objętym opracowaniem zmiany planu miejscowego nie będą występować przedsięwzięcia zaliczane do przedsięwzięć mogących znacząco lub potencjalnie znacząco oddziaływać na środowisko, na podstawie Rozporządzenie Rady Ministrów z dnia 9 listopada 2010 r. (Dz. U. nr 213 z 2011 r., poz. 1397 ze zm.)

Trzy niewielkie tereny, stanowiące odrębne przedsięwzięcia, objęte zmianą planu posiadają powierzchnię łączną 2,0890 ha. Tereny położone są w odległych od siebie miejscach w Sokółce. Zgodnie z §3.1 pkt 53a, Rozporządzenia Rady Ministrów z dnia 9 listopada 2010 r. w sprawie przedsięwzięć mogących znacząco oddziaływać na środowisko, tereny objęte zmianą planu są mniejsze niż 4 ha.

8. ISTNIEJĄCE PROBLEMY OCHRONY ŚRODOWISKA ISTOTNE Z PUNKTU WIDZENIA REALIZACJI PLANU W SZCZEGÓLNOŚCI DOTYCZĄCYCH OBSZARÓW PODLEGAJĄ- CYCH OCHRONIE NA PODSTAWIE USTAWY Z DNIA 16 KWIETNIA 2004 R. O OCHRO- NIE PRZYRODY

W odniesieniu do omawianego terenu, na podstawie rozpoznanego stanu środowiska i jego powiązań uznano, że w granicach zmiany planu nie występują obszary lub obiekty podlegające ochronie na podstawie ustawy z dnia 16 kwietnia 2004 r. o ochronie przyrody.(Dz.U. Nr 92, poz. 880 ze zmianami). Teren objęty zmianą planu znajduje się poza obszarem Natura 2000, a funkcja i przewidywany sposób zagospodarowania terenu nie będzie wpływał na cele i przedmiot ochrony obszaru Natura 2000.

9. CELE OCHRONY ŚRODOWISKA USTANOWIONE NA SZCZEBLU MIĘDZYNA- RODOWYM, WSPÓLNOTOWYM I KRAJOWYM, ISTOTNE Z PUNKTU WIDZENIA PLA- NU ORAZ SPOSOBY, W JAKICH TE CELE I INNE PROBLEMY ŚRODOWISKA ZOSTAŁY UWZGLĘDNIONE PODCZAS OPRACOWANIA PLANU

Ustalenia zmiany planu pozostają w zgodzie z przepisami prawa ochrony środowiska. Potrzeby i wymogi środowiska pozostają spełnione.

Generalną zasadą zagospodarowania przestrzennego jest zrównoważony rozwój - wszelkie działania polityczne, gospodarcze i społeczne z zachowaniem równowagi przyrodniczej oraz trwałości podstawowych procesów przyrodniczych, w celu zagwarantowania możliwości zaspokajania podstawowych potrzeb poszczególnych społeczności lub obywateli zarówno obecnie, jak i w przyszłości.

Działanie w zakresie ekologizacji planowania przestrzennego i użytkowania terenów polega na opracowywaniu planów zagospodarowania przestrzennego uwzględniając w nich wymagania wynikające ze znowelizowanych przepisów, a także z treści polityki ekologicznej państwa oraz programów ochrony środowiska na szczeblu regionalnym i lokalnym.

Obszary zmiany planu nie są objęte prawną formą ochrony przyrody, a przeznaczenie określo-

nych projektem planu terenów na budownictwo mieszkaniowe niskie, nie będzie miało wpływu na problemy ochrony środowiska, ważne na szczeblu międzynarodowym, krajowym, powiatowym, a nawet gminnym.

Z punktu widzenia opracowanego planu, uwzględniono następujące cele i problemy ochrony środowiska, w zakresie:

• **potrzeb ochrony klimatu:**

- 1) efektywne wykorzystanie energii produkowanej na cele grzewcze, poprzez wysokosprawne urządzenia oraz ocieplenie budynków,
- 2) zastosowanie odpowiednich urządzeń w celu wykorzystania energii odnawialnej - kolektory słoneczne, baterie słoneczne, spalanie biomasy,

• **potrzeb ochrony przyrody:**

- 1) zakaz odprowadzania do wód powierzchniowych i gruntu ścieków nie spełniających obowiązujących norm,
- 2) obowiązuje zakaz zanieczyszczania powierzchni odpadami stałymi i odprowadzania do gruntów nieczystości płynnych,
- 3) masy ziemne przemieszczane w związku z prowadzeniem robót budowlanych należy użyć do budowy i naprawy dróg, niwelacji i rekultywacji terenów,
- 4) w zakresie ochrony ludzi i środowiska przed hałasem i wibracjami ustalono, że wytwarzany hałas i wibracje w trakcie prowadzenia robót budowlanych nie mogą przekraczać standardów środowiska poza terenem do którego tytułem prawnym dysponuje prowadzący działalność budowlaną.

10. PRZEWIDYWANE ZNACZĄCE ODDZIAŁYWANIA, W TYM ODDZIAŁYWANIA BEZPOŚREDNIE, POŚREDNIE, WTÓRNE, SKUMULOWANE, KRÓTKOTERMINOWE, ŚREDNIOTERMINOWE I DŁUGOTERMINOWE, STAŁE I CHWILOWE ORAZ POZYTYWNE I NEGATYWNE, NA CELE I PRZEDMIOT OCHRONY OBSZARU NATURA 2000 ORAZ INTEGRALNOŚĆ TEGO OBSZARU, A TAKŻE NA ŚRODOWISKO.

10.1. Rodzaj i skala oddziaływania

W granicach opracowania nie występują problemy ochrony środowiska istotne z punktu widzenia realizacji projektowanego dokumentu. Obszary Natura 2000 położone są w znacznym oddaleniu, zatem w stosunku do budownictwa mieszkaniowego o niskiej intensywności nie zachodzą związki jakiegokolwiek nawet teoretycznego oddziaływania .

W odniesieniu do omawianego terenu, na podstawie rozpoznanego stanu środowiska jego powiązań uznano, że główne, o minimalnej skali problemy mogą wystąpić przy braku podstawowej infrastruktury technicznej, takie jak:

- 1) ochrona wód powierzchniowych i podziemnych,
- 2) ochrona powierzchni ziemi przed zanieczyszczeniem,
- 3) ochrona powietrza i klimatu lokalnego (indywidualne kotłownie na paliwo węglowe), Tereny oznaczone na rysunku planu symbolem MN - budownictwo mieszkaniowe jednorodzinne niskie i RM -

budownictwo rolnicze mogą powodować następujące oddziaływanie na otaczające środowisko:

Lp.	Elementy środowiska	Sposób oddziaływania	Ocena skutków
1.	Różnorodność biologiczna	Likwidacja bioróżnorodności na terenie lokalizacji budynków i utwardzonych dojazdów	Oddziaływanie - bezpośrednie, długoterminowe, stałe
2.	Ludzie	Zmiana krajobrazu, zwiększenie hałasu i zanieczyszczenia powietrza	Oddziaływanie - bezpośrednie, średnioterminowe, stałe
3.	Zwierzęta	Wyemigrowanie na tereny sąsiednie, zmiana żerowisk, likwidacja fauny glebowej	Oddziaływanie - bezpośrednie i pośrednie długoterminowe, stałe
4.	Rośliny	Zlikwidowana zostanie aktualnie występująca roślinność, pojawią się nowe nasadzenia zieleni m.in. ozdobnej	Oddziaływanie - bezpośrednie, długoterminowe, stałe
5.	Woda	Utwardzenie podłoża spowoduje przyspieszony spływ wód opadowych oraz możliwość zanieczyszczenia wód podziemnych i powierzchniowych produktami ropopochodnymi w trakcie budowy	Oddziaływanie - bezpośrednie, krótkoterminowe, chwilowe
6.	Powietrze i klimat lokalny	Nieznaczne pogorszenie stanu sanitarnego powietrza atmosferycznego związanego z pojawieniem się nowych źródeł zanieczyszczeń (kotłownia lokalna, spaliny samochodowe). W trakcie trwania robót budowlanych mogą wystąpić zakłócenia akustyczne związane ze zwiększeniem ruchu drogowego	Oddziaływanie - bezpośrednie, krótkoterminowe i długoterminowe
7.	Powierzchnia ziemi	Posadowienie budynków, realizacja dróg, dojazdów i urządzeń infrastruktury technicznej spowoduje niwelację i plantowanie terenu. W trakcie prac ziemnych likwidacji ulegnie pokrywa glebowa	Oddziaływanie - bezpośrednie, długoterminowe, stałe
8.	Krajobraz	W krajobrazie pojawią się obiekty kubaturowe	Oddziaływanie - bezpośrednie, długotrwałe, stałe
9.	Obszary Natura 2000 OSO- Puszcza Knyszyńska, SOO - Ostoja Knyszyńska	Brak oddziaływania	
10.	Zasoby naturalne	Nie występują	
11.	Dobra materialne	Nie występują	

11. ROZWIĄZANIA MAJĄCE NA CELU ZAPOBIEGANIE, OGRANICZANIE LUB KOMPENSACJĘ PRZYRODNICZĄ NEGATYWNYCH ODDZIAŁYWAŃ NA ŚRODOWISKO, MOGĄCYCH BYĆ REZULTATEM REALIZACJI PROJEKTOWANEGO PLANU, W SZCZEGÓLNOŚCI NA CELE I PRZEDMIOT OCHRONY OBSZARU NATURA 2000 ORAZ INTEGRALNOŚĆ TEGO OBSZARU

Mając na uwadze zasadę zrównoważonego rozwoju miasta, a także potrzebę wyznaczenia terenów pod

Prognoza zawiera analizę obecnego stanu środowiska, informację o zagrożeniach dla środowiska oraz zmian środowiska spowodowanych oddziaływaniem nowych czynników.

Realizacja ustaleń zawartych w projekcie zmiany miejscowego planu zagospodarowania przestrzennego wiąże się bezpośrednio z eksploatacją przyrody i środowiska jakkolwiek w niewielkim zakresie w różnym stopniu na nie oddziałując. Środowisko będzie przekształcone zgodnie z zapotrzebowaniem społecznym. Właściwe i zasadne przeznaczenie terenu, ograniczenie emisji zanieczyszczeń do powietrza, prawidłowa gospodarka ściekami i odpadami, ochrona przed hałasem i wibracjami oraz elektromagnetycznym promieniowaniem niejonizującym, ryzykiem występowania nadzwyczajnych zagrożeń dla środowiska przyrodniczego i zdrowia ludzi, eliminuje do minimum zagrożenia dla środowiska z tytułu realizacji ustaleń niniejszego planu zagospodarowania przestrzennego. Zadaniem prognozy jest całościowa ocena ustaleń zmiany Planu w zakresie dotyczącym prze-

znaczenia terenów w granicach opracowania i zapewnienie udziału społeczeństwa w postępowaniu w sprawie opracowania zmiany Planu, przez wyłożenie projektu zmiany Planu do publicznego wraz z niniejszą prognozą, przeprowadzenie dyskusji publicznej oraz zebranie uwag.

Polska musi sprostać trudnym zadaniom związanym z ochroną atmosfery, powstrzymaniu niekorzystnych zmian klimatu oraz ochronie zasobów naturalnych, w tym różnorodności biologicznej.

Realizacja ustaleń zawartych w projekcie zmiany w miejscowym planie zagospodarowania przestrzennego miasta Sokółka w granicach administracyjnych i części obszaru gminy Sokółka, spowoduje określone zmiany w środowisku przyrodniczym..

W odniesieniu do Parku Krajobrazowego Puszczy Knyszyńskiej jak również do zasad ochrony Obszaru Specjalnej Ochrony Ptaków Natura 2000 - Puszcza Knyszyńska PLB 200003 i projektowanego Specjalnego Obszaru Ochrony Siedlisk Natura 2000 - Ostoja Knyszyńska PHL w 200006, ustalenia zmiany planu ze względu na znaczną odległość nie spowodują jakiegokolwiek oddziaływania

13 5 2016
ul. Rumiankowa 14
15-665 Białystok
tel./fax 0856546116, kom 060424135
NIP 719-100-28-05

 **PROJEKTY
JERZY W. TALAGA
ARCHITEKT**
15-665 Białystok, ul. Rumiankowa 14 m.1
tel./fax 0856546116, kom 060424135
NIP 719-100-28-05

Projekt

z dnia 9 listopada 2012 r.

Zatwierdzony przez

**UCHWAŁA NR
RADY MIEJSKIEJ W SOKÓLCE**

z dnia 2012 r.

w sprawie regulaminu utrzymania czystości i porządku na terenie Gminy Sokółka


Na podstawie art. 18 ust. 2 pkt. 15 ustawy z dnia 8 marca 1990 r. o samorządzie gminnym (tekst jednolity Dz. U. z 2001 r. Nr 142 poz. 1591, ze zmianami: Dz.U. z 2002 r. Nr 23 poz. 220, Nr 62 poz. 558, Nr 113 poz. 984, Nr 153 poz. 1806, Dz.U. z 2003 r. Nr 80 poz. 717, Nr 162 poz. 1568, Dz.U. z 2004 r. Nr 102 poz. 1055, Nr 116 poz. 1203, Dz.U. z 2005 r. Nr 172 poz. 1441, Nr 175 poz. 1457, Dz.U. z 2006 r. Nr 17 poz. 128, Nr 181 poz. 1337, Dz.U. z 2007 r. Nr 48 poz. 372, Nr 138 poz. 974 i Nr 173 poz. 1218, Dz.U. z 2008 r. Nr 180 poz. 111, Nr 223 poz. 1458, Dz.U. z 2009 r. Nr 52 poz. 420, Nr 157 poz. 1241, Dz.U. z 2010 r. Nr 28 poz. 142 i poz. 146, Nr 106 poz. 675, Dz.U. z 2011 r. Nr 21 poz. 113, Nr 117 poz. 679, Nr 134 poz. 777, Nr 149 poz. 887, Nr 217 poz. 1281, z 2012 r. poz. 576) oraz art. 4 ust. 1 i 2 ustawy z dnia 13 września 1996 roku o utrzymaniu czystości i porządku w gminach (Dz.U. z 2012 r. poz. 391) Rada Miejska w Sokółce uchwała, co następuje:

§ 1. Zatwierdza się regulamin utrzymania czystości i porządku na terenie Gminy Sokółka stanowiący załącznik Nr 1 do niniejszej uchwały.

§ 2. Wykonanie uchwały powierza się Burmistrzowi Sokółki.

§ 3. Z dniem wejścia w życie niniejszej uchwały traci moc uchwała Nr XL/307/05 Rady Miejskiej w Sokółce z dnia 29 grudnia 2005 roku w sprawie regulaminu utrzymania czystości i porządku na terenie Gminy Sokółka.

§ 4. Uchwała wchodzi w życie po upływie 14 dni od daty jej ogłoszenia w Dzienniku Urzędowym Województwa Podlaskiego.


M. Burmistrz
dn. 12.11.2012 r.

J. Samieła

Id: 770f903f-094d-4518-8a0c-20d6f49b12af. Projekt

Strona 1

04.11.2012 T. K.

Załącznik Nr 1 do Uchwały Nr
Rady Miejskiej w Sokółce
z dnia.....2012 r.

REGULAMIN

UTRZYMANIA CZYSTOŚCI I PORZĄDKU NA TERENIE GMINY SOKÓLKA

Rozdział 1. POSTANOWIENIA OGÓLNE

§ 1. Określa się szczegółowe zasady utrzymania czystości i porządku na terenie gminy Sokółka, dotyczące:

1. Wymagań w zakresie utrzymania czystości i porządku na terenie nieruchomości obejmujących:

- 1) prowadzenie selektywnego zbierania i odbierania następujących frakcji odpadów komunalnych: papieru i tektury (w tym opakowania, gazety, czasopisma itd.), metalu, tworzywa sztucznego, szkła i odpadów opakowaniowych ze szkła w podziale na szkło bezbarwne i kolorowe, opakowań wielomateriałowych;
- 2) prowadzenie selektywnego zbierania i odbierania odpadów komunalnych ulegających biodegradacji, a także odpadów zielonych z ogrodów i parków;
- 3) prowadzenie selektywnego zbierania i odbierania powstających w gospodarstwach domowych: przeterminowanych leków i chemikaliów (farby, rozpuszczalniki, oleje odpadowe itd.), zużytych baterii i akumulatorów, zużytego sprzętu elektrycznego i elektronicznego, mebli i innych odpadów wielkogabarytowych, odpadów budowlano – remontowych i rozbiórkowych, zużytych opon, tekstyliów oraz powstających w rodzinnych gospodarstwach rolnych opakowań po środkach ochrony roślin;
- 4) uprzątnięcie błota, śniegu, lodu i innych zanieczyszczeń z części nieruchomości służących do użytku publicznego;
- 5) mycie i naprawy pojazdów samochodowych poza myjniami i warsztatami naprawczymi;

2. rodzaju i minimalnej pojemności pojemników przeznaczonych do zbierania odpadów komunalnych na terenie nieruchomości oraz na drogach publicznych, warunków rozmieszczania tych pojemników i ich utrzymania w odpowiednim stanie sanitarnym, porządkowym i technicznym, przy uwzględnieniu:

- 1) średniej ilości odpadów komunalnych wytwarzanych w gospodarstwach domowych bądź w innych źródłach;
- 2) liczby osób korzystających z tych pojemników;

3. częstotliwości i sposobu pozbywania się odpadów komunalnych i nieczystości ciekłych z terenu nieruchomości oraz z terenów przeznaczonych do użytku publicznego;

4. innych wymagań wynikających z wojewódzkiego planu gospodarki odpadami;

5. obowiązków osób utrzymujących zwierzęta domowe, mających na celu ochronę przed zagrożeniem lub uciążliwością dla ludzi oraz przed zanieczyszczeniem terenów przeznaczonych do wspólnego użytku;

6. wymagań utrzymania zwierząt gospodarskich na terenach wyłączonych z produkcji rolnej, w tym także zakazu ich utrzymywania na określonych obszarach lub w poszczególnych nieruchomościach;

7. wyznaczenia obszarów podlegających obowiązkowej deratyzacji i terminów jej przeprowadzania.

Rozdział 2. WYMAGANIA W ZAKRESIE UTRZYMANIA CZYSTOŚCI I PORZĄDKU NA TERENIE NIERUCHOMOŚCI

§ 2. 1. Właściciele nieruchomości obowiązani są do prowadzenia selektywnego zbierania, a odbierający odpady do odbierania następujących rodzajów odpadów:

- 1) niesegregowanych (zmieszanych) odpadów komunalnych, z zastrzeżeniem pkt. 2-10,
- 2) przeterminowanych leków i chemikaliów (farb, rozpuszczalników, olei odpadowych itd.),
- 3) zużytych baterii i akumulatorów,
- 4) zużytego sprzętu elektrycznego i elektronicznego,
- 5) mebli i innych odpadów wielkogabarytowych,
- 6) odpadów budowlano - remontowych,
- 7) zużytych opon,
- 8) odpadów zielonych z pielęgnacji ogrodów i parków,
- 9) papieru i tektury (w tym opakowania, gazety, czasopisma itd.),
- 10) szkła bezbarwnego,
- 11) szkła kolorowego,
- 12) tworzywa sztucznego,
- 13) opakowań wielomateriałowych,
- 14) metali,
- 15) Pozostałe frakcje odpadów komunalnych mogą być zbierane łącznie jako zmieszane odpady komunalne.

2. Odpady, o których mowa w ust. 1, właściciele nieruchomości obowiązani są zbierać i gromadzić niezwłocznie od chwili ich powstania.

3. Odpady określone w ust. 1 odbierane są w sposób gwarantujący ich niez mieszanie z innymi rodzajami odpadów zbieranych selektywnie. Odpady te należy odbierać z częstotliwością określoną w rozdziale III. Pojemniki i miejsca gromadzenia odpadów utrzymywać w stanie czystości.

4. Właściciele nieruchomości zobowiązani są do:

- 1) utrzymania w należytej czystości wszystkich nieruchomości w tym: gruntów rolnych i leśnych, skarp, nasypów, wykopów, przepustów, przejść, przystanków Komunikacji Publicznej i Komunikacji Miejskiej, wód powierzchniowych i ich najbliższego otoczenia, rowów melioracyjnych, cmentarzy, itd.
- 2) pielęgnacji i utrzymania estetycznego wyglądu ogrodów działkowych, terenów zielonych, ogrodów, kwietników, klombów, zarówno komunalnych, jak i będących własnością osób fizycznych i prawnych.
- 3) postępowania z odpadami innymi niż komunalne, powstającymi na terenie nieruchomości w wyniku prowadzenia działalności gospodarczej zgodnie z zasadami przewidzianymi w ustawie z dnia 27 kwietnia 2001r. o odpadach (Dz.U z 2010r. Nr 185, poz. 1243 ze zm.).
- 4) umieszczania, w razie potrzeby, plakatów, reklam, ogłoszeń, nekrologów na urządzeniach do tego celu przeznaczonych.
- 5) uprzątnięcia z terenu nieruchomości wraków pojazdów mechanicznych, zgodnie z wymogami ustawy z dnia 20 stycznia 2005 roku o recyklingu pojazdów wycofanych z eksploatacji.
- 6) ^crocznego wymieniania piasku w piaskownicach zlokalizowanych na terenach publicznie dostępnych.

§ 3. 1. Właściciele nieruchomości położonych wzdłuż chodników przylegających do nieruchomości mają obowiązek do niezwłocznego uprzątnięcia błota, śniegu, lodu oraz innych zanieczyszczeń z części nieruchomości służących do użytku publicznego (nie później niż 5 godzin od chwili powstania błota, śniegu, lodu oraz innych zanieczyszczeń) .

2. Uprzątnięcie błota, śniegu, lodu oraz innych zanieczyszczeń polega na usunięciu ich w miejsca niepowodujące zakłóceń w ruchu pieszym i pojazdów, umożliwiając ich zebranie przez gminę.

3. Nieusunięty w terminie, o którym mowa w ust. 1, lód należy posypać piaskiem lub innym stosownym środkiem w celu zlikwidowania jego śliskości.

§ 4. 1. Mycie pojazdów samochodowych poza myjniami może odbywać się wyłącznie pod warunkiem:

- 1) niezanieczyszczenia środowiska i odprowadzania powstających ścieków do kanalizacji sanitarnej lub zbiornika bezodpływowego,
- 2) dokonywania tych czynności na wydzielonych, utwardzonych częściach nieruchomości oraz przy użyciu środków ulegających biodegradacji,
- 3) mycia wyłącznie nadwozia pojazdu.
 2. Naprawa pojazdów samochodowych poza warsztatami samochodowymi może odbywać się pod warunkiem:
 - 1) niezanieczyszczenia środowiska i gromadzenia powstających odpadów w urządzeniach do tego przeznaczonych,
 - 2) drobnych napraw pojazdów samochodowych,
 - 3) nie stwarzania uciążliwości dla właścicieli sąsiednich nieruchomości

Rozdział 3.

ZASADY OGÓLNE

W ZAKRESIE PROWADZENIA SELEKTYWNEGO ZBIERANIA I ODBIERANIA ODPADÓW

§ 5. Ustala się następujące rodzaje pojemników przeznaczonych do zbierania odpadów komunalnych na terenie nieruchomości oraz na drogach publicznych:

- 1) pojemniki na odpady o pojemności 60 litrów (L);
- 2) pojemniki na odpady o pojemności 110 L; 120 L; 240 L; 1100 L;
- 3) pojemniki uznane jako urządzenia do zbierania odpadów o pojemności od 5 do 10 m³ .
- 4) pojemniki typu jak wyżej, z tworzywa sztucznego oznaczonego odpowiednimi kolorami i napisami w stosunku do każdego rodzaju odpadu selektywnie zebranego,
- 5) . kosze uliczne o pojemności do 60 L,
- 6) inne pojemniki i kontenery,
- 7) worki oznaczone odpowiednimi kolorami i napisami w stosunku do każdego rodzaju odpadu selektywnie zebranego.

§ 6. Ustala się następujące zasady w zakresie prowadzenia selektywnego zbierania i odbierania odpadów:

- 1) Pojemniki i worki do prowadzenia selektywnej zbiórki ma obowiązek dostarczyć właścicielowi nieruchomości przedsiębiorca, zajmujący się wywozem odpadów lub właściciel nieruchomości zaopatrzy się w te urządzenia i worki we własnym zakresie.
- 2) Powstające w gospodarstwach domowych odpady ulegające biodegradacji powinny być w pierwszej kolejności zagospodarowane przez mieszkańców we własnym zakresie np. poprzez kompostowanie w przydomowych kompostownikach w zabudowie jednorodzinnej i na terenach wiejskich..
- 3) Wszystkie powstające odpady z pielęgnacji terenów zielonych oraz odpady ulegające biodegradacji powinny być zbierane w sposób selektywny i kierowane do kompostowni odpadów, gdzie przetworzone zostaną na kompost. Odpady te wraz z innymi odpadami ulegającymi biodegradacji mogą być również poddane procesowi fermentacji, celem uzyskania biogazu.
- 4) Z odpadów opakowaniowych posiadających zakrętki należy je odkręcić łącznie z umocowaniem nakrętek.
- 5) Opróżnione opakowania należy, jeśli rodzaj materiału na to pozwala, trwale zgnieść przed włożeniem do worka lub pojemnika.
- 6) Na obszarze zabudowy zagrodowej i jednorodzinnej odpady zebrane selektywnie odbierane są przez przedsiębiorcę z przed nieruchomości; właściciel ma obowiązek w terminie określonym harmonogramem wystawić pojemnik przed wejście na teren nieruchomości, chyba że uzgodnił inaczej z przedsiębiorcą.
- 7) Na obszarach zabudowy wielorodzinnej odpady zebrane selektywnie odbierane są przez przedsiębiorcę z zabezpieczonych pomieszczeń lub pojemników zlokalizowanych w bezpośrednim sąsiedztwie budynków.
- 8) W sytuacji, gdy odpady budowlane – remontowe i rozbiórkowe dla ich przekazania muszą zostać załadowane do większego pojemnika, właściciel nieruchomości/ dysponujący lokalem ma obowiązek odpowiednio

wcześniej zamówić taki pojemnik u przedsiębiorcy, który z kolei ma obowiązek postawić go w terminie 48 godzin.

- 9) Przedsiębiorca ma obowiązek w ramach zryczałtowanej opłaty odebrać wyłącznie te odpady budowlano remontowe i rozbiórkowe, które powstały w wyniku prowadzenia drobnych robót, nie wymagających pozwolenia na budowę ani zgłoszenia zamiaru prowadzenia robót do starosty; odpady niespełniające tej definicji przedsiębiorca ma obowiązek odebrać za dodatkową opłatą, której wysokość określona została w wyniku przetargu, który wygrał.

§ 7. Ustala się następujące zasady w zakresie opróżniania zbiorników bezodpływowych:

- 1) Opróżnianie zbiorników bezodpływowych i oczyszczalni przydomowych odbywa się na podstawie zamówienia właściciela nieruchomości, złożonego do podmiotu uprawnionego, z którym podpisał umowę; zamówienie musi być zrealizowane w okresie dwóch dni od złożenia.
- 2) Częstotliwość opróżniania z osadów ściekowych zbiorników oczyszczalni przydomowych wynika z ich eksploatacji.

§ 8. 1. Pojazdy specjalistyczne i uniwersalne do odbioru odpadów komunalnych muszą spełniać wymagania techniczne określone przepisami obowiązującego prawa, jakie powinien spełniać podmiot odbierający odpady komunalne od właścicieli nieruchomości, a ponadto:

- a) pojazdy, o których mowa wyżej winny codziennie wyjeżdżać z bazy czyste,
- b) pojazdy odkryte do odbierania odpadów zebranych selektywnie powinny być pokryte siatką w taki sposób, aby nie powodowały podczas transportu zanieczyszczenia i zaśmiecania terenu.

2. Pojazdy asenizacyjne muszą spełniać wymogi zapisane w obowiązujących przepisach prawa w sprawie wymagań jakie winien spełniać przedsiębiorca ubiegający się o uzyskanie zezwolenia w zakresie opróżniania zbiorników bezodpływowych i transportu nieczystości ciekłych.

3. Zanieczyszczenia powstające w wyniku załadunku i transportu odpadów komunalnych oraz nieczystości ciekłych pracownicy Przedsiębiorcy mają obowiązek natychmiast usunąć.

4. Przedsiębiorca ma obowiązek tak zorganizować odbiór i transport odpadów oraz opróżnianie zbiorników bezodpływowych, aby nie zagrażały one bezpieczeństwu ruchu drogowego i odbywały się według tras i w terminach wyznaczonych harmonogramem.

§ 9. Ustala się następujące częstotliwości odbioru odpadów komunalnych z terenu nieruchomości i terenów przeznaczonych do użytku publicznego:

1. Z obszarów zabudowy zagrodowej i jednorodzinnej nie rzadziej niż:

- odpady zmieszane – co dwa tygodnie;
- zbierane selektywnie papier i tektura, szkło, tworzywa sztuczne – raz w miesiącu;
- odpady ulegające biodegradacji – co dwa tygodnie;
- pozostałe zbierane selektywnie -- co kwartał.

2. Z obszarów zabudowy wielorodzinnej, zgodnie z zawartą umową, jednak nie rzadziej niż:

- odpady zmieszane – dwa razy w tygodniu;
- zbierane selektywnie papier i tektura, szkło, tworzywa sztuczne – co dwa tygodnie;
- odpady ulegające biodegradacji – co tydzień;
- pozostałe zbierane selektywnie – co kwartał.

3. Opróżnianie koszy ulicznych, koszy z parków i przystanków następuje trzy razy w tygodniu;

4. Opróżnianie pojemników przeznaczonych na selektywną zbiórkę opakowań rozmieszczonych na terenach przeznaczonych do użytku publicznego następuje co dwa tygodnie.

5. Odpady wielkogabarytowe, zużyty sprzęt elektryczny i elektroniczny, opony odbierane będą dwa razy w roku – przed sezonem letnim i przed sezonem zimowym (zgodnie z harmonogramem przetargu na odbiór odpadów komunalnych), lub właściciele nieruchomości będą mogli nieodpłatnie dostarczać te odpady do Punktu(ów) Selektywnego Zbierania Odpadów Komunalnych (PSZOK) zlokalizowanych na terenie gminy Sokółka.

6. Zużyte baterie i akumulatory - dwa razy w roku lub przekazywać do specjalistycznych pojemników ustawionych na terenie gminy, w szkołach, sklepach, w Punktach selektywnego zbierania odpadów komunalnych (PSZOK).

7. Popioły gromadzić odrębnie w pojemnikach jako odpad obojętny, odbierany raz w miesiącu w sezonie grzewczym. Odpad ten winien trafiać na składowisko jako przekładka.

§ 10. Na terenie gminy zabrania się:

1. Spalania jakiegokolwiek odpadów komunalnych na terenie otwartym, w pojemnikach oraz w piecach nieprzeznaczonych do tego celu; dopuszcza się spalanie odpadów z drewna niezawierającego substancji niebezpiecznych; dopuszcza się również spalanie na wolnym powietrzu, suszu ogrodowego, gałęzi i liści.

2. Stosowania środków chemicznych szkodliwych dla środowiska dla usunięcia śniegu i lodu;

3. Umieszczania na pniach drzew afiszy, reklam, nekrologów, ogłoszeń itp.;

4. Malowania, np. graffiti poza wyznaczonymi do tego celu ścianami;

5. Wyprowadzania psów na tereny przeznaczone na zabawy dzieci i uprawianie sportu;

6. Zakopywania odpadów oraz padłych zwierząt;

7. Indywidualnego wywożenia i wysypywania odpadów stałych oraz opróżniania zbiorników bezodpływowych przez właścicieli nieruchomości;

8. Wylewania nieczystości ciekłych poza wyznaczonymi do tego celu stacjami zlewnymi;

9. Wykorzystywania nieczynnych studni kopanych do gromadzenia odpadów, nieczystości ciekłych i wód opadowych spływających z powierzchni dachów, pojazdów itp.;

§ 11. 1. Pojemniki do gromadzenia odpadów komunalnych i zbiorniki bezodpływowe muszą być eksploatowane zgodnie z ich przeznaczeniem, z zachowaniem zasad bezpieczeństwa. Nieprzestrzeganie tych wymogów może spowodować odmowę odbioru odpadów i zgłoszenie tego faktu gminie.

2. Do pojemników na odpady selektywnie zebrane zabrania się wrzucać (gromadzić):

- śniegu, lodu, gruzu, popiołu, żużla, szlamów, substancji toksycznych, żrących, wybuchowych, przeterminowanych leków, zużytych olejów, resztek farb, rozpuszczalników, lakierów i innych odpadów niebezpiecznych oraz odpadów innych aniżeli komunalne pochodzących z działalności gospodarczej.

3. Do pojemników i worków przeznaczonych do selektywnej zbiórki papieru i tektury opakowaniowej i nieopakowaniowej nie wolno wrzucać:

- opakowań z zawartością, np. żywnością, wapnem, cementem,

- kalki technicznej,

- prospektów foliowanych i lakierowanych katalogów.

4. Do pojemników i worków przeznaczonych do selektywnej zbiórki szkła opakowaniowego i nieopakowaniowego nie wolno wrzucać:

- ceramiki (porcelany, naczyń, talerzy, doniczek),

- luster,

- szklanych opakowań farmaceutycznych i chemicznych z pozostałościami zawartości,

- szkła budowlanego (szyby okienne, szkło zbrojone)

- szyb samochodowych.

5. Do pojemników i worków przeznaczonych do selektywnej zbiórki tworzyw sztucznych nie wolno wrzucać:

- tworzyw sztucznych pochodzenia medycznego, mokrych folii,
- opakowań i butelek po olejach i smarach,
- opakowań po środkach chwasto – i owadobójczych.

6. Do pojemników i worków przeznaczonych do selektywnej zbiorki metali nie wolno wrzucać: - metali łączonych z innymi materiałami, np. gumą,

7. Do pojemników i worków przeznaczonych do selektywnej zbiorki opakowań wielomateriałowych nie można wrzucać: - - opakowań ani materiałów innych aniżeli opakowania wielomateriałowe.

8. Do przydomowych kompostowników , pojemników i worków do gromadzenia odpadów ulegających biodegradacji nie wolno wrzucać:- odpadów innych aniżeli bioodpady i odpady zielone, z wyjątkiem pochodzących z pielęgnacji drzew i krzewów.

Rozdział 4.

RODZAJE I MINIMALNA POJEMNOŚĆ POJEMNIKÓW PRZEZNACZONYCH DO ZBIERANIA ODPADÓW KOMUNALNYCH NA TERENIE NIERUCHOMOŚCI ORAZ NA DRÓGACH PUBLICZNYCH, WAERUNKI ROZMIESZCZENIA TYCH POJEMNIKÓW I ICH UTRZYMANIA W ODPOWIEDNIM STANIE SANITARNYM.

§ 12. Określa się rodzaje i minimalną pojemność pojemników przeznaczonych do zbierania zmieszanych odpadów komunalnych na terenie nieruchomości:

- 1) pojemniki muszą spełniać wymagania techniczne określone w obowiązujących przepisach prawa;
- 2) właściciel nieruchomości ma obowiązek posiadać pojemniki i worki przeznaczone do selektywnej zbiorki odpadów komunalnych, może zamówić je u przedsiębiorcy;
- 3) właściciel nieruchomości, na której zamieszkują mieszkańcy, oblicza liczbę pojemników i ich pojemność w zależności od wskaźników wytwarzania odpadów wskazanych w pkt 4 w zależności od liczby osób zamieszkujących nieruchomość zgodnie z wypełnioną deklaracją oraz częstotliwością odbierania odpadów;
- 4) mając na uwadze różnicowaną ilość i morfologię odpadów wytwarzanych przez mieszkańców w zależności od rodzaju zabudowy:
 - a) właściciele zabudowy zagrodowej ogrzewanej paliwem stałym mają obowiązek dysponować min. 30 l pojemnika na osobę;
 - b) właściciele zabudowy jednorodzinnej ogrzewanej paliwem stałym mają obowiązek dysponować min. 40 l pojemnika na osobę z przeznaczeniem tych pojemników wyłącznie na odpady powstające w wyniku spalania;
 - c) właściciele zabudowy wielorodzinnej i budynków zamieszkania zbiorowego mają obowiązek dysponować min. 20 l pojemnika na osobę przy cyklu odbioru dwa razy na tydzień;
 - d) w wyjątkowych, uzasadnionych sytuacjach, do zbierania większych aniżeli przewiduje Regulamin ilości odpadów komunalnych, oprócz pojemników mogą być używane odpowiednio oznaczone worki;
- 5) właściciele nieruchomości, na których nie zamieszkują mieszkańcy, lecz odpady komunalne są wytwarzane (np. prowadzący działalność gospodarczą, instytucje oświaty, zdrowia, ogrody działkowe itd.), zobowiązani są dostosować pojemność pojemników do swych indywidualnych potrzeb, uwzględniając następujące normatywy dostosowane do dwutygodniowego cyklu odbioru:
 - a) dla budynków użyteczności publicznej, poza wymienionymi niżej – 0,5 - 2 l na każdego interesanta, klienta lub odwiedzającego;
 - b) dla szkół wszelkiego typu – 2 l na każdego ucznia, studenta i pracownika;
 - c) dla żłobków i przedszkoli – 2 l na każde dziecko i pracownika;
 - d) dla lokali handlowych – co najmniej jeden pojemnik o pojemności 110 l na lokal;
 - e) dla punktów handlowych poza lokalem – co najmniej jeden pojemnik o pojemności nie mniejszej niż 110 l na każdy punkt;
 - f) dla lokali gastronomicznych – 10 l na jedno miejsce konsumpcyjne, jednak co najmniej jeden pojemnik o pojemności 110 l;

- g) dla ulicznych punktów szybkiej konsumpcji – co najmniej jeden pojemnik o pojemności 110 l;
- h) dla zakładów rzemieślniczych, usługowych i produkcyjnych w odniesieniu do pomieszczeń biurowych i socjalnych – pojemnik o pojemności 110 l na każdych 10 pracowników;
- i) dla domów opieki, hoteli, pensjonatów itp. - 20 l na jedno łóżko;
- j) dla ogródków działkowych – pojemniki 1100 l w zależności od potrzeb;
- k) w przypadku lokali handlowych i gastronomicznych dla zapewnienia czystości wymagane jest również ustawienie na zewnątrz, poza lokalem, co najmniej jednego pojemnika na odpady.

§ 13. Określa się rodzaje i pojemność worków przeznaczonych do selektywnego zbierania odpadów przez właścicieli nieruchomości i dysponującymi lokalami:

- 1) pojemność worków winna wynosić od 60 l do 120 l;
- 2) szkło i opakowania szklane bezbarwne i kolorowe należy zbierać w podziale na szkło kolorowe i bezbarwne do worków koloru zielonego;
- 3) papier i tekturę należy zbierać do worka koloru niebieskiego;
- 4) tworzywa sztuczne należy zbierać do worka koloru żółtego;
- 5) drobne metale i opakowania z metalu należy zbierać do worka koloru czerwonego;
- 6) opakowania wielomateriałowe należy zbierać do worka koloru czarnego;
- 7) pozostałe drobne odpady selektywnie odbierane należy zbierać do worków bezbarwnych, przezroczystych; odpady ulegające biodegradacji należy zbierać do worków koloru fioletowego.

§ 14. Określa się rodzaje pojemników przeznaczonych do zbierania odpadów na terenach przeznaczonych do użytku publicznego:

- 1) na chodnikach, przystankach komunikacji publicznej, w parkach, terenach zielonych:
 - kosze uliczne o pojemności do 60 l;
 - na przystankach komunikacji kosze należy lokalizować pod wiatą, a jeśli jej nie ma, to w sąsiedztwie przystanku;
 - w centrach handlowych, przed sklepami wielko powierzchniowymi i szkołami – zestawy pojemników przeznaczone do selektywnej zbiórki opakowań ze szkła białego i kolorowego, tworzyw sztucznych, metali, papieru i tektury, wielomateriałowych o pojemności do 1100 l, oznakowane kolorami takimi, jak worki przeznaczone do selektywnej zbiórki, z opisem rodzaju odpadów.

§ 15. Organizatorzy imprezy masowej są zobowiązani do wyposażenia miejsca, na którym się ona odbywa przynajmniej w pojemniki o pojemności 120 l oraz w szaloty typu TOI TOI w przypadku braku dostępu do istniejących stacjonarnych szaletów sanitarnych.

§ 16. Właściciele nieruchomości niemający możliwości podłączenia jej do systemu kanalizacji sanitarnej zapewniają utrzymanie czystości i porządku na jej terenie przez wybudowanie zbiornika bezodpływowego o wielkości dostosowanej do liczby osób stale lub czasowo przebywających na jej terenie w taki sposób, by jego opróżnianie było konieczne nie częściej niż raz w tygodniu bez dopuszczenia do przepelnienia.

§ 17. Ustala się standardy utrzymania pojemników i miejsc zbierania i gromadzenia odpadów przed ich odebraniem przez przedsiębiorcę w odpowiednim stanie sanitarnym, porządkowym i technicznym.

- 1) Właściciele nieruchomości mają obowiązek utrzymywać pojemniki w stanie czystości wewnątrz i na zewnątrz pojemnika; usługi wynikające z tego punktu, zgodnie z rozporządzeniem w sprawie wymagań technicznych jakie powinien spełniać podmiot odbierający odpady komunalne od właścicieli nieruchomości, właściciele nieruchomości mogą secedować za dodatkową opłatą na przedsiębiorcę odbierającego odpady;
- 2) Pojemnik nie powinien być uszkodzony lub pozbawiony np. pokrywy;
- 3) Miejsca gromadzenia odpadów komunalnych winny być zabezpieczone, a urządzenia do gromadzenia odpadów ustawione na terenie nieruchomości, w miejscu widocznym, na wyrównanej, utwardzonej powierzchni;

4) Miejsca gromadzenia odpadów należy utrzymywać w stanie czystości.

§ 18. Ustala się zasady rozmieszczania urządzeń przeznaczonych do zbierania odpadów i gromadzenia nieczystości ciekłych:

- 1) Podczas lokalizowania miejsc gromadzenia odpadów komunalnych należy uwzględnić przepisy aktualnie obowiązującego prawa;
- 2) Na terenie nieruchomości pojemniki należy przetrzymywać zgodnie z warunkami wymienionymi w § 17, umożliwić wejście na nieruchomość lub pojemnik wystawiać w dniu odbioru przed wejście na teren nieruchomości. Dopuszcza się także wjazd na teren nieruchomości pojazdów podmiotu uprawnionego w celu odbioru odpadów zgromadzonych w pojemnikach;
- 3) Szczelny zbiornik bezodpływowy nieczystości ciekłych lub oczyszczalnia przydomowa muszą być zlokalizowane w sposób umożliwiający dojazd do nich pojazdu asenizacyjnego przedsiębiorcy w celu ich opróżnienia.
- 4) Wyselekcjonowane odpady budowlane i zielone pochodzące z pielęgnacji drzew i krzewów muszą być złożone w udostępnionych przez przedsiębiorcę kontenerach, w miejscu umożliwiającym dojazd pojazdu przedsiębiorcy, na miejscu nieutrudniającym korzystania z nieruchomości lub wyznaczonym do tego celu przez właściciela w zabudowie wielorodzinnej.

Rozdział 5.

OBOWIĄZKI FORMALNOPRAWNE I SKUTKI ICH NIEPRZESTRZEGANIA

§ 19. Wprowadza się obowiązki w zakresie dokumentowania:

- 1) Właściciele nieruchomości, na których nie zamieszkują mieszkańcy, lecz powstają odpady komunalne, są zobowiązani do zawarcia umowy z przedsiębiorcą na odbiór stałych odpadów komunalnych i nieczystości płynnych, w terminie 14 dni od wejścia w życie Regulaminu, zasiedlenia nieruchomości lub rozpoczęcia działalności gospodarczej. Właściciele ci mają obowiązek żądania od przedsiębiorcy faktur za odebrane odpady i opróżnienie zbiornika bezodpływowego i okazania ich na żądanie służb upoważnionych przez Burmistrza Sokółki;
- 2) Właściciele nieruchomości, na których zamieszkują mieszkańcy, mają obowiązek w terminie 14 dni od dnia zamieszkania na danej nieruchomości pierwszego mieszkańca, złożenia w gminie deklaracji o wysokości opłaty za gospodarowanie odpadami komunalnymi;
- 3) Organizator imprezy masowej jest zobowiązany wystąpić z wnioskami o opinię i powiadomić stosowne służby oraz wystąpić do Burmistrza Sokółki o zgodę nie później niż 30 dni przed planowanym terminem jej rozpoczęcia.

§ 20. Konsekwencje nierealizowania obowiązków:

- 1) Wykonywanie przez właścicieli nieruchomości obowiązków w zakresie wyposażenia nieruchomości w urządzenia służące do zbierania odpadów komunalnych oraz utrzymywania ich we właściwym stanie, przyłączenia do sieci kanalizacyjnej lub wyposażenia nieruchomości w zbiornik bezodpływowy lub wyposażenia nieruchomości w przydomową oczyszczalnię ścieków, uprzątnięcie błota, śniegu, lodu i innych zanieczyszczeń z chodników, podlega kontroli wykonywanej przez upoważnione służby. W przypadku stwierdzenia niewykonania tych obowiązków Straż Miejska w zakresie swoich kompetencji ma prawo nałożyć mandat, zaś Burmistrz Sokółki występuje o ukaranie w trybie przepisów Kodeksu postępowania w sprawach o wykroczenia, albo wydaje decyzję nakazującą ich wykonanie. Jej wykonanie podlega egzekucji w trybie przepisów ustawy z dnia 17 czerwca 1966 roku o postępowaniu egzekucyjnym w administracji (tj. Dz.U. z 2005r., Nr 229, poz. 1954);
- 2) Burmistrz Sokółki dokonuje kontroli wykonywania obowiązku zawarcia przez właścicieli nieruchomości, na których nie zamieszkują mieszkańcy, lecz powstają odpady komunalne oraz wszystkich nieruchomości, które winny być wyposażone w szczelne zbiorniki bezodpływowe, umów na usługi odbioru odpadów i opróżniania zbiorników bezodpływowych oraz wykonywania przez nich obowiązków uiszczania z tego tytułu opłat;
- 3) W sprawach dotyczących opłat za gospodarowanie odpadami komunalnymi, nakładanych zgodnie z art. 60 i 6p ustawy, stosuje się przepisy z dnia 29 sierpnia 1999 roku – Ordynacja podatkowa Dz. U. z 2012 r. poz. 749 ze zm.);

- 4) Dowody uiszczania opłat za odbiór odpadów i opróżnianie zbiorników bezodpływowych właściciel nieruchomości jest obowiązany przechowywać przez okres dwóch lat;
- 5) W przypadku stwierdzenia nieszczelności zbiornika bezodpływowego właściciel nieruchomości jest zobowiązany do usunięcia ich w ustalonym terminie od momentu stwierdzenia tego faktu i do powiadomienia o tym Burmistrza Sokółki;
- 6) W sytuacji gdy właściciel nieruchomości nie wykona uszczelnienia w ustalonym terminie, te prace może wykonać za niego gmina i obciążyć go kosztami.

Rozdział 6.

INNE WYMAGANIA WYNIKAJĄCE Z WOJEWÓDZKIEGO PLANU GOSPODARKI ODPADAMI

§ 21. 1. Cele w gospodarce odpadami komunalnymi:

- 1) Zwiększenie udziału odzysku, w szczególności recyklingu w odniesieniu do szkła, metali, tworzyw sztucznych oraz papieru i tektury, jak również odzysku energii z odpadów zgodnie z wymogami ochrony środowiska;
- 2) Zwiększenie ilości zbieranych selektywnie odpadów niebezpiecznych występujących w strumieniu odpadów komunalnych;
- 3) Wyeliminowanie praktyki nielegalnego składowania odpadów.

2. Dla realizacji osiągnięcia postawionych celów niezbędne jest prowadzenie następujących działań:

- 1) działania zmierzające do zapobiegania powstawaniu odpadów, ograniczenia ilości odpadów oraz ich negatywnego oddziaływania na środowisko;
- 2) Działania wspomagające prawidłowe postępowanie z odpadami w zakresie zbierania, transportu, odzysku i unieszkodliwiania;
- 3) Realizacja wskazanego systemu gospodarowania odpadami opartego na regionach gospodarki odpadami;
- 4) Intensyfikacja działań edukacyjno – informacyjnych promujących zapobieganie powstania odpadów oraz właściwe postępowanie z wytworzonymi odpadami;
- 5) Zorganizowanie Punktu (ów) Selektywnego Gromadzenia Odpadów Komunalnych.

3. Cele w gospodarce odpadami na lata 2012 – 2017:

- 1) Objęcie zorganizowanym systemem odbierania odpadów komunalnych, w tym systemem zbierania selektywnego wszystkich mieszkańców najpóźniej do 2015 roku.
- 2) Zmniejszenie ilości odpadów komunalnych ulegających biodegradacji unieszkodliwianych przez składowanie. W stosunku do ilości tych odpadów wytwarzanych w województwie podlaskim w roku 1995, dopuszcza się do składowania następujące ilości odpadów ulegających biodegradacji:
 - do dnia 16 lipca 2013 roku nie więcej niż 50%
 - do dnia 16 lipca 2020 roku nie więcej niż 35%
- 3) Osiągnięcie poziomu recyklingu i przygotowania do ponownego użycia następujących frakcji odpadów komunalnych: papieru, metali, tworzyw sztucznych i szkła w wysokości co najmniej:
 - rok 2014: 20%
 - rok 2017: 35%
- 4) Wydzielenie odpadów wielkogabarytowych ze strumienia odpadów komunalnych i poddanie procesom odzysku i unieszkodliwiania. Zakłada się następujący rozwój systemu aktywnego gromadzenia odpadów wielkogabarytowych i uzyskanie następujących poziomów odzysku:
 - rok 2014: 60%
 - rok 2017: 80%
- 5) Wydzielenie odpadów budowlano- remontowych ze strumienia odpadów komunalnych i poddanie ich procesom odzysku i unieszkodliwiania. Przewiduje się następujące poziomy odzysku odpadów budowlano-remontowych innych niż niebezpieczne:
 - rok 2014: 40%

- rok 2017: 80%

6) Wydzielenie odpadów niebezpiecznych ze strumienia odpadów komunalnych i poddanie ich procesom unieszkodliwienia. Przewiduje się osiągnięcie następujących poziomów selektywnego gromadzenia odpadów niebezpiecznych celem ich przekazania do centralnych obiektów unieszkodliwiania:

- rok 2014: 40%

- rok 2017: 60%

7) Zmniejszenie masy składowych odpadów do max. 60% wytworzonych odpadów do końca roku 2014 roku.

Rozdział 7.

OBOWIĄZKI OSÓB UTRZYMUJĄCYCH ZWIERZĘTA DOMOWE, MAJĄCE NA CELU OCHRONĘ PRZED ZAGROŻENIEM LUB UCIAŹLIWOŚCIĄ DLA LUDZI ORAZ PRZED ZANIECZYSZCZENIEM TERENÓW PRZEZNACZONYCH DO WSPÓLNEGO UŻYTKU

§ 22. 1. Utrzymywanie zwierząt domowych nie może stanowić zagrożenia lub uciążliwości dla ludzi.

2. Osoby utrzymujące zwierzęta domowe, w szczególności psy, zobowiązane są trzymać je na terenie swojej nieruchomości.

3. Wyprowadzanie psa w miejsca publiczne jest możliwe po spełnieniu następujących warunków:

1) właściciel lub opiekun psa zobowiązany jest do wyprowadzania psa na smyczy. Psy ras dużych i olbrzymich bądź uznanych za agresywne lub zachowujące się w sposób agresywny – na smyczy i w kagańcu, wyłącznie przez osoby dorosłe.

2) zwolnienie psa ze smyczy dozwolone jest tylko wtedy, gdy pies jest w kagańcu, w miejscach mało uczęszczanych przez ludzi i tylko wtedy, gdy opiekun psa ma możliwość sprawowania bezpośredniej kontroli nad jego zachowaniem.

4. Ust. 3 stosuje się odpowiednio do innych zwierząt domowych mogących stanowić zagrożenie dla ludzi.

5. Zabronione jest:

1) pozostawianie psa bez dozoru, jeżeli nie jest on należycie uwiązany lub nie znajduje się w pomieszczeniu zamkniętym albo na terenie ogrodzonym w sposób uniemożliwiający wydostanie się psa na zewnątrz,

2) wpuszczanie psów do piaskownic i na place zabaw dla dzieci,

3) wprowadzanie psów do sklepów, zakładów produkcji spożywczej, zakładów usługowych, lokali gastronomicznych, aptek, szpitali, obiektów użyteczności publicznej oraz innych obiektów, których administracje wprowadziły ten zakaz (z wyjątkiem psów przewodników osób niewidomych).

6. Osoby utrzymujące zwierzęta domowe zobowiązane są do usuwania zanieczyszczeń spowodowanych przez te zwierzęta w miejscach publicznych oraz w innych miejscach przeznaczonych do wspólnego użytku.

7. Zgłaszanie Gminie, a w szczególności Straży Miejskiej, faktu zauważenia bezdomnego psa lub zwierzęcia podejrzanego o wściekliznę.

8. Padlinę zwierząt należy usuwać niezwłocznie, dostarczając ją do zakładu utylizacji lub spalarni, z którym gmina ma podpisaną umowę.

Rozdział 8.

WYMAGANIA UTRZYMYWANIA ZWIERZĄT GOSPODARSKICH NA TERENACH WYŁĄCZONYCH Z PRODUKCJI ROLNICZEJ

§ 23. 1. Na terenach wyłączonych z produkcji rolniczej zwierzęta gospodarskie mogą być utrzymywane pod warunkiem przestrzegania zasad określonych w niniejszej uchwale.

2. Prowadzący hodowlę zwierząt gospodarskich jest zobowiązany:

1) zapewnić gromadzenie i usuwanie powstających w związku z hodowlą odpadów i nieczystości w sposób zgodny z prawem,

2) nie dopuszczać do zanieczyszczenia terenu nieruchomości,

3) nie dopuszczać do powstawania wobec innych osób zamieszkujących na nieruchomości lub nieruchomościach sąsiednich uciążliwości takich jak: hałas, odór,

- 4) przestrzegać przepisów sanitarno – epidemiologicznych,
- 5) przeprowadzać deratyzację pomieszczeń, w których prowadzona jest hodowla zwierząt, dwa razy do roku wiosną i jesienią, za pomocą środków dopuszczonych do obrotu handlowego,
- 6) pszczoły trzymać w ulach, ustawionych w odległości co najmniej 10m od granicy nieruchomości w taki sposób, aby wylatujące i przylatujące pszczoły nie stanowiły uciążliwości dla właścicieli nieruchomości sąsiednich.

3. Zakazuje się utrzymywania zwierząt gospodarskich na terenach przeznaczonych w miejscowym planie zagospodarowania przestrzennego pod tereny mieszkaniowe oraz w obrębie istniejącej zabudowy budynkami wielolokalowymi.

4. Zabrania się odprowadzania ciekłych odchodów zwierzęcych oraz podsiąków z obornika do zbiorników bezodpływowych, w których gromadzone są nieczystości ciekłe pochodzenia bytowego oraz do kanalizacji sanitarnej.

Rozdział 9.

OBSZARY PODLEGAJĄCE OBOWIĄZKOWEJ DERATYZACJI I TERMINY JEJ PRZEPROWADZANIA

§ 24. 1. Właściciele nieruchomości zabudowanych budynkami jednorodzinnymi zobowiązani są do stałego tępienia szczerów w obrębie swojej nieruchomości tylko w miarę potrzeb. Właściciele nieruchomości zabudowanych budynkami wielorodzinnymi zobowiązani są do przeprowadzenia, co najmniej raz w roku, deratyzacji na terenie nieruchomości.

2. W przypadku wystąpienia populacji gryzoni, stwarzającej zagrożenie sanitarne, Burmistrz Sokółki określi, w uzgodnieniu z Państwowym Powiatowym Inspektorem Sanitarnym, obszary podlegające obowiązkowej deratyzacji oraz termin jej przeprowadzenia.

3. Koszty przeprowadzenia deratyzacji obciążają właścicieli nieruchomości.

PAŃSTWOWY POWIATOWY
INSPEKTOR SANITARNY
w Sokółce
16-100 Sokółka, ul. 1-go Maja 13A
tel./fax (085) 771-94-50, tel./fax (085) 771-36-25

8729

CP
P. Janczyński

Sokołka, dnia 10.10.2012 r.

HK.504/17/12

Burmistrz Sokółki
16-100 Sokółka
Plac Kościuszki 1

OPINIA SANITARNA

Państwowy Powiatowy Inspektor Sanitarny w Sokółce na podstawie art. 10 § 1 pkt 1) Rozporządzenia z dnia 13 września 1996 r. o utrzymaniu czystości i porządku w gminach (Dz. U. z 2001 r., poz. 391), po zapoznaniu się z projektem regulaminu utrzymania czystości i porządku na terenie gminy Sokółka otrzymanym przy piśmie GR.6232.1.2012.JS z dnia 22.10.2012 r.

postanawia

pozytywnie zaopiniować projekt „Regulaminu utrzymania czystości i porządku na terenie gminy Sokółka”.

PAŃSTWOWY POWIATOWY
INSPEKTOR SANITARNY
W SOKÓLCE
Antoni Czajkiewicz

UCHWAŁA NR/12
RADY MIEJSKIEJ W SOKÓLCE

z dnia 2012 r.

**w sprawie przyjęcia Wieloletniego Programu Inwestycyjnego Gminy Sokółka na lata
2013-2017**

Na podstawie art. 18 ust. 2 pkt. 6 ustawy z dnia 8 marca 1990 r. o samorządzie gminnym (Dz. U. z 2001 r. Nr 142 poz. 1591; z 2002 r. Nr 23 poz. 220, Nr 62 poz. 558, Nr 113 poz. 984, Nr 153 poz. 1271, Nr 214 poz. 1806, z 2003 r. Nr 80 poz. 717, Nr 162 poz. 1568, z 2004 r. Nr 102 poz. 1055, Nr 116 poz. 1203, Nr 167 poz. 1759, z 2005 r. Nr 172 poz.1441, Nr 175 poz. 1457; z 2006 r. Nr 17 poz. 128, Nr 181 poz. 1337, z 2007 r. Nr 48 poz. 327, Nr 138 poz. 974, Nr 173 poz. 1218, z 2008 r. Nr 180 poz. 1111, Nr 223 poz. 1458, z 2009 r. Nr 52 poz. 420, Nr 157 poz. 1241; z 2010 r. Nr 28 poz. 142 i 146, Nr 40 poz. 230, Nr 106 poz. 675; z 2011 r. Nr 21 poz. 113, Nr 117 poz. 679, Nr 134 poz. 777, Nr 149 poz. 887, Nr 217 poz. 1281) uchwała się, co następuje:

§1. Przyjmuje się do realizacji Wieloletni Program Inwestycyjny (WPI) Gminy Sokółka na lata 2013-2017, stanowiący załącznik do niniejszej uchwały.

§2. Zobowiązuje się Burmistrza Sokółki do poszukiwania dodatkowych, pozabudżetowych źródeł finansowania zadań inwestycyjnych zawartych w kolejnych edycjach WPI, z uwzględnieniem konieczności grupowania tych zadań w odrębne programy rozwoju, w szczególności w dziedzinach ochrony środowiska oraz transportu.

§3. Traci moc uchwała Rady Miejskiej w Sokółce Nr XVIII/121/11 z dnia 8 listopada 2011r. w sprawie przyjęcia Wieloletniego Programu Inwestycyjnego Gminy Sokółka na lata 2012-2016.

§4. Uchwała wchodzi w życie z dniem powzięcia.

1-17

RADA MIEJSKA
GMINY SOKÓŁKA
Przewodniczący
[Podpis]
dn. 09.11.2012 r.

8.11.2012.

[Podpis]
09.11.2012

Uzasadnienie.

W dniu 30 października 2003r. Rada Miejska w Sokółce podjęła uchwałę nr XIV/86/03 w sprawie przyjęcia Wieloletniego Programu Inwestycyjnego Gminy Sokółka na lata 2004-08. W par. 2 powyższej uchwały znajduje się zapis, iż Wieloletni Program Inwestycyjny będzie corocznie aktualizowany, w taki sposób aby każda kolejna edycja WPI obejmowała pięcioletni program inwestycyjny Gminy Sokółka.

Konsekwencją tego zapisu była uchwała nr XIV/87/03, również z dnia 30 października 2003r. w sprawie procedury aktualizacji Wieloletniego Programu Inwestycyjnego. Według tej uchwały WPI ma charakter programu kroczonego, który polega na tym, że w każdym roku budżetowym jest opracowywana jego nowa wersja na kolejne pięć lat, zatem w bieżącym roku istnieje konieczność opracowania WPI na lata 2013-17.

Przystępując do opracowania tego programu w pierwszym etapie do 30 kwietnia zebrano w Urzędzie Miejskim wnioski inwestycyjne od mieszkańców, organizacji i podmiotów działających na terenie gminy, które łącznie z niezrealizowanymi wnioskami z lat poprzednich stanowiły bazę do tworzenia następnej edycji WPI na lata 2013-17.

W celu opracowania WPI Burmistrz Sokółki powołał Zarządzeniem nr 235/12 z dnia 5 września 2012r. Zespół Koordynacyjny, w skład którego weszło 6 radnych i 4 pracowników Urzędu Miejskiego. Przewodniczącym Zespołu został Piotr Karol Bujwicki – Zastępca Burmistrza.

Wnioski inwestycyjne, które wpłynęły do Urzędu Miejskiego zostały podzielone na grupy wg klasyfikacji budżetowej. Zespół Koordynujący przyjął identyczne kryteria i priorytety oceny zadań jak w latach 2003-11, przez to ocenie poddane zostały tylko zadania nowe. Nie zrealizowane zadania z lat wcześniejszych przeszły do pakietu zadań WPI z posiadaną już punktacją.

W oparciu o informacje finansowe, techniczne i organizacyjne parametry inwestycji zostały sporządzone wykazy zadań do realizacji w poszczególnych latach.

Program WPI na lata 2013-17 zawiera się w pięciu założonych tabelach, które ujmują zadania do realizacji na poszczególne lata.

Przyjęcie kolejnego programu WPI ułatwi opracowanie budżetów na poszczególne lata, zwiększy możliwości i szanse pozyskania środków pozabudżetowych na inwestycje i w efekcie przyczyni się do dalszego, bardziej dynamicznego rozwoju naszej Gminy.

Sporządził: *Piotr Romanowicz*

**WIELOLETNI PROGRAM INWESTYCYJNY GMINY SOKÓŁKA NA LATA 2013 – 2017
ROK 2013**

Lp	Numer zadania	Lokalizacja	Nazwa zadania	Punkcja zadania	Koszt zadania w tys. zł		%	Środki własne	Kredyty i pożyczki	Dotacje i fundusze wspierające				
					Ogółem	w roku 2013				UE	Powiat	Mieszkańcy	Inne	
1	2	3	4	5	6	7	8	9	10	11	12	13	14	
1	010/2/04	Sierbowce, Żuki, Plebanowce	Wykonanie wodociągu wiejskiego we wsiach kol. Sokolany, Sierbowce, Żuki i Plebanowce	70,6	5 269	5 269	100	500	1 569	3 200				
2	801/2/03	Sokółka SP Nr 2	Budowa sali gimnastycznej	40,2	3 500	1 200	34,3	200	600				400	
3	900/2/03	Sokółka Plac Kościuszki	Rewitalizacja Placu Kościuszki	130,8	4 320	700	16,2	250	450					
4	600/23/10	Sokółka ul. 1-go Maja	Wykonanie remontu nawierzchni i chodników na ul. 1-go Maja (z ul. Warszawską)	122,3	3 000	2 000	66,7	600	800				600	
5	600/28/10	Sokółka ul. Pocztowa	Modernizacja ul. Pocztowej w Sokółce	70,5	250	250	100	250						
6	600/2/06	Sokółka ul. Kolejowa	Wykonanie nawierzchni na ul. Kolejowej	89,1	2 233	2 233	100	700	864				669	
7	921/2/04	Sokółka Kino „Sokół”	Przebudowa i dostosowanie Kina „Sokół” do aktualnych potrzeb kulturalnych oraz zagospodarowanie placu przy kinie	100,1	4 763	3 763	79	500	405	2 858				
8	600/13/09	Sokółka ul. Jodłowa	Wykonanie utwardzonej nawierzchni jezdni i chodników na ul. Jodłowej	43,0	500	500	100	200	300					
9	600/6/07	Sokółka ul. Turystyczna i Krucza	Wykonanie nawierzchni asfaltowej wraz z chodnikami na ulicach Turystycznej i Kruczej	51,8	400	400	100		400					
RAZEM						24 235	16 315	-	3 200	5 388	6 058	-	-	1 669

**WIELOLETNI PROGRAM INWESTYCYJNY GMINY SOKÓŁKA NA LATA 2013 – 2017
ROK 2014**

Lp	Numer zadania	Lokalizacja	Nazwa zadania	Punktacja zadania	Koszt zadania w tys. zł		%	Środki własne	Kredyty i pożyczki	Dotacje i fundusze wspierające			
					Ogółem	w roku 2014				UE	Powiat	Mieszkańcy	Inne
1	2	3	4	5	6	7	8	9	10	11	12	13	14
1	010/1/04	Nowa Kamionka	Wykonanie sieci kanalizacyjnej na terenie wsi Nowa Kamionka i podłączenie do sieci miejskiej na Os. Zielonym	76	1 380	1 380	100	134	500	746			
2	010/5/03	Geniusze	Budowa wodociągu wiejskiego we wsi Geniusze	66	480	480	100	100	380				
3	600/1/03	Sokółka ul. Nowa i M.C. Skłodowskiej	Przebudowa ul. Nowej i Skłodowskiej	89,7	1 600	1 600	100	100	400	1 100			
4	900/1/8	Sokółka ul. Żwirki i Wigury	Budowa wodociągu i kanalizacji w ul. Żwirki i Wigury	56,7	400	400	100	400					
5	900/1/07	Sokółka ul. Skłodowskiej, Nowa, Roski Małe	Budowa kanalizacji sanitarnej w części ul. Nowej, na ulicach Skłodowskiej i Roski Małe	57	450	450	100	280	170				
6	600/23/10	Sokółka ul. 1-go Maja	Wykonanie remontu nawierzchni i chodników na ul. 1-go Maja	122,3	3 000	1 000	33,3	300	700				
7	600/7/10	Sokółka ul. Piękna i Świerkowa	Modernizacja dróg gminnych – ul. Piękna i Świerkowa	24,7	350	175	100	50	125				
8	900/2/03	Sokółka Plac Kościuszki	Rewitalizacja Placu Kościuszki	130,8	4 320	1 300	30,1	200		1 100			
9	926/01/04	Sokółka Ośrodek na ul. Wodnej	Rozbudowa i zagospodarowanie terenu i obiektów dla celów rekreacyjnych przy zalewie sokólskim będącym w zarządzie OSiR	107,2	8 000	4 000	50	200	1 800	2 000			
10	600/3/5	Sokółka ul. Malmeda	Wykonanie utwardzonej nawierzchni ulicy Malmeda wraz z chodnikiem z jednej strony	38,7	300	300	100		300				
11	900/4/10	Sokółka	Urządzenie zieleni – zagospodarowanie przy ul. Krasickiego i ul. Północnej	68,2	50	50	100	50					
RAZEM					20 330	11 135	-	1 814	4 375	4 946	-	-	-

**WIELOLETNI PROGRAM INWESTYCYJNY GMINY SOKÓLKA NA LATA 2013 – 2017
ROK 2015**

Lp	Numer zadania	Lokalizacja	Nazwa zadania	Punktacja zadania	Koszt zadania w tys. zł		%	Środki własne	Kredyty i pożyczki	Dotacje i fundusze wspierające			
					Ogółem	w roku 2015				UE	Powiat	Mieszkańcy	Inne
1	2	3	4	5	6	7	8	9	10	11	12	13	14
1	010/03/04	Hałe, Lebiedzin	Wykonanie wodociągu wiejskiego we wsiach Hałe i Lebiedzin	65,9	800	800	100	280		520			
2	600/5/09	Sokółka ul. Zygmunta Starego	Budowa utwardzonej nawierzchni i chodników na ul. Zygmunta Starego dł. 370 mb	55,8	420	420	100	420					
3	900/2/03	Sokółka Plac Kościuszki	Rewitalizacja Placu Kościuszki	130,8	4 320	2 320	53,7		580	1 740			
4	600/4/07	Sokółka ul. Batorego	Wykonanie nawierzchni asfaltowej wraz z chodnikami na ul. Batorego	45,3	460	460	100		460				
5	921/1/08	Janowszczyzna	Remont Izby Regionalnej w Janowszczyźnie – II etap	100,3	300	300	100	110		190			
6	926/01/04	Sokółka Ośrodek na ul. Wodnej	Rozbudowa i zagospodarowanie terenu i obiektów dla celów rekreacyjnych przy zalewie sokólskim będącym w zarządzie OSiR	107,2	8 000	4 000	50	1 000	1 000	2 000			
7	900/3/08	Sokółka ul. Reymonta	Budowa linii kanalizacji sanitarnej i kanalizacji deszczowej w ul. Władysława Reymonta	54,3	700	700	100	400	300				
8	600/1/09	Sokółka ul. Leśna	Utwardzenie nawierzchni ulicy Leśnej	47,8	400	400	100		400				
9	900/3/10	Sokółka ul. Grechuty, Niemena i Osieckiej	Budowa sieci wodociągu i kanalizacji na ul. Grechuty, Niemena i Osieckiej	59,5	400	150	37,5	150					
RAZEM					15 800	9 550	-	2 360	2 740	4 450	-	-	-

WIELOLETNI PROGRAM INWESTYCYJNY GMINY SOKÓŁKA NA LATA 2013 – 2017
ROK 2016

Lp	Numer zadania	Lokalizacja	Nazwa zadania	Punktacja zadania	Koszt zadania w tys. zł		%	Środki własne	Kredyty i pożyczki	Dotacje i fundusze wspierające				
					Ogółem	w roku 2016				UE	Powiat	Mieszkańcy	Inne	
1	2	3	4	5	6	7	8	9	10	11	12	13	14	
1	600/8/08	Sokółka ul. Kłopotowskiego	Utwardzenie nawierzchni ul. Kłopotowskiego poprzez położenie asfaltu	41,3	1 290	600	46,5	200	400					
2	900/3/10	Sokółka ul. Grechuty, Niemena i Osieckiej	Budowa sieci wodociągu i kanalizacji na ul. Grechuty, Niemena i Osieckiej	59,5	400	250	62,5	250						
3	600/6/09	Sokółka ul. Królowej Bony	Budowa utwardzonej nawierzchni i chodników na ul. Królowej Bony o dł. 374 mb	55,8	400	400	100	400						
4	600/19/10	Sokółka ul. Mikołajczyka	Utwardzenie ul. Mikołajczyka	45	350	350	100	350						
5	010/7/03	Kraśniany	Budowa kanalizacji sanitarnej we wsi Kraśniany	65,3	1 200	1 200	100		400	800				
6	600/18/10	Sokółka ul. Modrzewiowa	Urządzenie ul. Modrzewiowej w Sokółce	47,7	250	250	100		250					
7	600/13/06	Sokółka ul. Hallera	Budowa drogi o nawierzchni asfaltowej i chodników na ul. Gen Hallera	29,9	400	400	100	400						
8	600/5/07	Sokółka ul. Krótka	Wykonanie kanalizacji i nawierzchni z kostki brukowej na ul. Krótkiej	26,5	150	150	100		150					
9	600/9/07	Nowa Kamionka	Wykonanie nawierzchni asfaltowej we wsi Nowa Kamionka na odcinku drogi gminnej, od drogi powiatowej nr 1293B do drogi wojewódzkiej nr 674	29,9	500	500	100		500					
10	600/14/10	Sokółka ul. Pogodna, Ptasia, Reja i AK	Modernizacja dróg gminnych – ul. Pogodnej, Ptasiej, Reja i Armii Krajowej	43,5	800	800	100		400					
11	600/26/10	Bobrowniki	Budowa chodników i nawierzchni bitumicznej w miejscowości Bobrowniki	60,2	800	400	50	400	400					
12	926/2/04	Sokółka Kryta pływalnia	Modernizacja krytej pływalni – dobudowa zjeżdżalni do hali basenu	72,6	300	300	100	300						
13	600/6/08	Sokółka ul. Kasztanowa	Wykonanie chodników na ul. Kasztanowej wraz z podjazdami	47,6	200	100	50	100						
14	600/3/08	Sokółka ul. Reymonta	Budowa nawierzchni asfaltowej ul. Władysława Reymonta	65,9	1 500	740	49,3	340	400					
RAZEM						8 540	6 440	-	2 740	2 900	800	-	-	-

**WIELOLETNI PROGRAM INWESTYCYJNY GMINY SOKÓŁKA NA LATA 2013 – 2017
ROK 2017**

Lp	Numer zadania	Lokalizacja	Nazwa zadania	Punktacja zadania	Koszt zadania w tys. zł		%	Środki własne	Kredyty i pożyczki	Dotacje i fundusze wspierające				
					Ogółem	w roku 2017				UE	Powiat	Mieszkańcy	Inne	
1	2	3	4	5	6	7	8	9	10	11	12	13	14	
1	600/8/08	Sokółka ul. Kłopotowskiego	Utwardzenie nawierzchni ul. Kłopotowskiego poprzez położenie asfaltu	41,3	1 290	690	53,5	390	300					
2	900/2/10	Sokółka ul. Gałczyńskiego, Prusa, Nałkowskiej i Sienkiewicza	Doprowadzenie wody i kanalizacji do osiedla domków jednorodzinnych	65,5	480	480	100	480						
3	600/15/04	Sokółka ul. Warszawska	Wykonanie kładki dla pieszych nad torami kolejowymi na przedłużeniu ul. Warszawskiej	57,8	850	850	100	850						
4	600/26/10	Bobrowniki	Budowa chodników i nawierzchni bitumicznej w miejscowości Bobrowniki	60,2	800	400	50	400						
5	600/12/04	Sokółka ul. Hubala	Utwardzenie nawierzchni ul. Hubala wraz z wykonaniem chodników	39,3	400	400	100		400					
6	600/24/04	Malawicze Górne	Wykonanie nawierzchni bitumicznej na dł. 1 km	43	320	320	100	320						
7	600/3/08	Sokółka ul. Reymonta	Budowa nawierzchni asfaltowej ul. Władysława Reymonta	65,9	1 500	760	50,7		760					
8	600/7/10	Sokółka ul. Wasilkowska	Wykonanie nawierzchni na ul. Wasilkowskiej	34	380	380	100	380						
9	600/27/03	Woroniany Gliniszcz Wielkie	Przebudowa drogi gminnej Woroniany – Gliniszcz Wielkie	36,7	1 200	600	50		600					
10	600/5/06	Podkamionka	Wykonanie nawierzchni asfaltowej we wsi Podkamionka	26,3	530	530	100	190	340					
11	600/12/06	Sokółka ul. E. Plater	Budowa drogi o nawierzchni asfaltowej i chodników na ul. Emilii Plater	29,9	320	320	100	120	200					
12	600/10/07	Moczalnia	Wykonanie nawierzchni asfaltowej we wsiach Moczalnia Stara i Nowa na odcinku ok. 2 km	24	740	740	100	740						
13	600/1/05	Szyszki	Wykonanie nawierzchni asfaltowej dł. ok. 4 km przez wieś Szyszki od drogi powiatowej nr 1268B do drogi wojewódzkiej nr 674	41,3	1 100	700	63,6	300	400					
14	600/18/04	Kantorówka	Utwardzenie drogi Gminnej we wsi Kantorówka i na odcinku Kantorówka – Nowa Rozedranka	41,4	330	330	100	330						
RAZEM						10 240	7 500	-	4 500	3 000	-	-	-	-

INFORMACJA**o stanie realizacji zadań oświatowych
za rok szkolny 2011/2012, w tym o wynikach sprawdzianu i
egzaminu w szkołach, prowadzonych przez gminę Sokółka**

Burmistrz Sokółki, jako organ wykonawczy, zgodnie z art. 5a ust. 4 ustawy z dnia 7 września 1991 r. o systemie oświaty, w terminie do 31 października, przedstawia organowi stanowiącemu informację o stanie realizacji zadań oświatowych tej jednostki za poprzedni rok szkolny, w tym o wynikach sprawdzianu w kl. VI szkoły podstawowej i egzaminu w kl. III gimnazjum.

I. Informacje ogólne

1. Zadania oświatowe wynikają z następujących aktów prawnych:

- a) Ustawy z dnia 8 marca 1990 r. o samorządzie gminnym (tekst jedn. z 2001 r. Dz. U. Nr 142, poz. 1591 z późn. zm.),
- b) Ustawy z dnia 7 września 1991 r. o systemie oświaty (tekst jedn. z 2004 r. Dz. U. Nr 256, poz. 2571 z późn. zm.),
- c) Ustawy z dnia 26 stycznia 1982 r. - Karta Nauczyciela (tekst jedn. z 2006 r. Dz. U. Nr 97, poz. 674 z późn. zm.) oraz przepisów wykonawczych do tych ustaw.

2. Do zadań oświatowych gminy należy:

- a) Zaspakajanie zbiorowych potrzeb wspólnoty w zakresie edukacji publicznej - art. 7 ust. 1 ustawy o samorządzie gminnym.
- b) Zakładanie i prowadzenie przedszkoli, w tym przedszkoli specjalnych, szkół podstawowych i gimnazjów - ustawa o systemie oświaty.
- c) Zabezpieczenie bazy lokalowej i sprawności technicznej obiektów oświatowych oraz środków rzeczowych i finansowych dla działalności oświatowej - ustawa o systemie oświaty.
- d) Zabezpieczenia kadry pracowniczej, w tym administracyjno-obługowej - ustawa o systemie oświaty.
- e) Stanowienie o wysokości niektórych składników wynagrodzenia nauczycieli - Karta Nauczyciela.
- f) Wspieranie nauczycieli w procesie dydaktyczno-wychowawczym - Karta Nauczyciela.
- g) Inspirowanie i realizacja zadań dla wsparcia procesu dydaktycznego i szkolnych programów wychowawczych - ustawa o systemie oświaty.
- h) Kontrolowanie spełniania przez uczniów obowiązku szkolnego i obowiązku nauki - ustawa o systemie oświaty.
- i) Realizacja zadań wspierających uczniów w nauce - ustawa o systemie oświaty.

II. Stan organizacji placówek oświatowych**1. Szkoły podstawowe i gimnazja**

W roku szkolnym 2011/2012 gmina Sokółka była organem prowadzącym dla 5 przedszkoli, 9 szkół podstawowych i 3 gimnazjów. Nadzór nad realizacją obowiązku szkolnego w szkołach podstawowych i gimnazjach sprawowali dyrektorzy tych placówek.

Organizacja szkoły określona jest w arkuszu organizacyjnym opracowanym przez dyrektora na każdy rok szkolny. Arkusz organizacyjny przedkładany jest do zatwierdzenia Burmistrzowi Sokółki. Zaistniałe zmiany w organizacji pracy szkoły w ciągu roku szkolnego zatwierdzone są w formie aneksu. Stan organizacji szkół podstawowych i gimnazjów roku szkolnym 2011/2012 kształtował się następująco:

Tabela nr 1. Stan organizacji szkół podstawowych i gimnazjów w roku szkolnym 2011/2012

L.p.	Placówka	Liczba oddziałów	Liczba uczniów	w tym:						
				„0”	I kl	II kl	III kl	IV kl	V kl	VI kl
1	Szkoła Podstawowa Nr 1 w Sokółce	22	563	52	88	87	95	88	79	74
2	Szkoła Podstawowa Nr 2 (ZSI) w Sokółce	18	382	-	67	64	54	53	77	67
3	Szkoła Podstawowa Nr (ZSO) Sokółce	7	142	-	25	16	26	24	19	32
4	Szkoła Podstawowa w Boguszach	7	63	11	15	8	6	6	11	6
5	Szkoła Podstawowa w Geniuszach	7	84	17	8	8	10	10	19	12
6	Szkoła Podstawowa w Janowszczyźnie	4	38	8	3	4	7	5	4	7
7	Szkoła Podstawowa w Starej Kamionce	7	79	17	10	11	13	15	7	6
8	Szkoła Podstawowa w Malawiczach Dolnych	7	64	11	9	7	10	9	8	10
9	Szkoła Podstawowa w Starej Rozedrance	7	78	16	11	9	8	16	10	8
Razem:		86	1 493	132	236	214	229	226	224	222
1	Gimnazjum Nr 1 w Sokółce	20	504	-	169	156	179	-	-	-
2	Gimnazjum Nr 2 w Sokółce	8	178	-	52	60	66	-	-	-
3	Gimnazjum Nr 3 w Sokółce	6	121	-	40	41	40	-	-	-
Razem:		34	803	-	261	257	285	-	-	-
Ogółem:		120	2 288	132	497	471	514	226	224	222

Na terenie gminy Sokółka w roku szkolnym 2011/2012 funkcjonowała jedna szkoła niepubliczna w Lipinie, o uprawnieniach szkoły publicznej o strukturze organizacyjnej, jak w tabeli.

Tabela nr 2. Stan organizacji szkoły w roku szkolnym 2011/2012

L. p.	Wyszczególnienie	Liczba oddziałów	Liczba uczniów	w tym:						
				„0”	I	II	III	IV	V	VI
1	Niepubliczna Szkoła Podstawowa w Lipinie	5	27	6	4	4	4	4	2	3

2. Stan organizacji przedszkoli i innych form wychowania przedszkolnego w roku szkolnym 2011/2012

W Sokółce działa pięć przedszkoli, do których w roku szkolnym 2011/12 uczęszczało 536 dzieci. Organizacja przedszkola określona jest arkuszem organizacyjnym opracowanym przez dyrektora na każdy rok szkolny. Arkusz organizacyjny przedkładany jest do zatwierdzenia Burmistrzowi Sokółki. Zaistniałe zmiany w organizacji pracy przedszkola w ciągu roku szkolnego zatwierdzane są w formie aneksu.

W roku szkolnym 2011/12 edukacją przedszkolną objęto:

- a) w mieście 587 dzieci, co stanowi 80% populacji, a w tym:
 - do sokólskich przedszkoli uczęszczało 536 dzieci (12 dzieci ze wsi), z tego roczne przygotowanie przedszkolne odbyło 246 dzieci;
 - do szkoły podstawowej nr 1 w Sokółce do oddziału przedszkolnego uczęszczało 52 dzieci;
- b) na obszarze wiejskim edukacją przedszkolną objętych było 154 dzieci (12 dzieci w przedszkolach), co stanowi 48% populacji, a w tym:
 - w zespołach wychowania przedszkolnego uczestniczyło 72 dzieci;
 - w szkołach podstawowych w oddziałach przedszkolnych 70 dzieci;

W przedszkolach i szkołach roczne przygotowanie przedszkolne odbyło – 378 dzieci. Z informacji ze szkół i przedszkoli wynika, iż 33 dzieci przebywa za granicą.

Na obszarze wiejskim na podstawie Uchwały Nr XV/98/11 Rady Miejskiej w Sokółce z dnia 30 sierpnia 2011 r. działały inne formy wychowania przedszkolnego – zespoły wychowania przedszkolnego, jako dalsza kontynuacja poprzednio realizowanych trzech projektów unijnych. Obecnie koszty funkcjonowania zespołów wychowania przedszkolnego pokrywane są w 100 % przez gminę Sokółka. W roku szkolnym 2011/12 działały następujące formy:

- a) Zespół Wychowania Przedszkolnego w Boguszach, z siedzibą w Szkole Podstawowej w Boguszach;
- b) Zespół Wychowania Przedszkolnego w Geniuszach, z siedzibą w Szkole Podstawowej w Geniuszach;
- c) Zespół Wychowania Przedszkolnego w Janowszczyźnie, z siedzibą w Szkole Podstawowej w Janowszczyźnie;
- d) Zespół Wychowania Przedszkolnego w Malawiczach Dolnych, z siedzibą w Szkole Podstawowej w Malawiczach Dolnych;
- e) Zespół Wychowania Przedszkolnego w Starej Kamionce, z siedzibą w Szkole Podstawowej w Starej Kamionce;
- f) Zespół Wychowania Przedszkolnego w Starej Rozedrance, z siedzibą w Szkole Podstawowej w Starej Rozedrance.

Zespoły wychowania przedszkolnego realizowały następujące zadania:

- a) zmniejszenie nierówności upowszechniania edukacji przedszkolnej między miastem a obszarem wiejskim, zapewnienie dzieciom lepszych szans edukacyjnych, wspieranie ich ciekawości, aktywności i samodzielności, a także kształtowanie tych wiadomości i umiejętności, które są ważne w edukacji szkolnej,
- b) zapewnienie warunków umożliwiających przygotowanie dziecka do podjęcia nauki w szkole;
- c) zapewnienie dziecku możliwości wszechstronnego rozwoju psychofizycznego w warunkach poszanowania jego godności, wolności światopoglądowej i wyznaniowej;
- d) stworzenie dziecku warunków zapewniających opiekę, wychowanie i naukę w atmosferze akceptacji i bezpieczeństwa;
- e) promowanie edukacji przedszkolnej wśród rodziców i prawnych opiekunów w celu zmiany postaw poprzez wzbudzanie przekonania o niezbędności tej edukacji dla prawidłowego rozwoju dziecka.

Tabela nr 3a. Dane z ewidencji ludności gminy Sokółka dotyczące dzieci w wieku 3-6 lat

	miasto	wieś	razem
Liczba dzieci 3 letnich	201	78	279
Liczba dzieci 4 letnich	183	72	255
Liczba dzieci 5 letnich	157	91	248
Liczba dzieci 6 letnich	173	80	253
Razem:	714	321	1035

Tabela nr 3b. Dane z ewidencji ludności gminy Sokółka dotyczące dzieci w. wieku do 6 lat w poszczególnych rejonach szkół

Placówka	Liczba dzieci zamieszkałych w poszczególnych obwodach szkolnych - stan na 2012.08.31						
	2006 (6 latki)	2007 (5 latki)	2008 (4 latki)	2009 (3 latki)	2010 (2 latki)	2011 (1 latki)	2012
Szkoła Podstawowa nr 1	85	86	98	109	124	113	63
Szkoła Podstawowa nr 2	70	52	72	73	73	60	36
Szkoła Podstawowa nr 3	35	41	27	39	26	34	23
Szkoła Podstawowa w Boguszach	11	14	12	8	11	7	4
Szkoła Podstawowa w Geniuszach	14	8	7	3	10	6	5
Szkoła Podstawowa w Janowszczyźnie	9	7	10	8	13	7	7
Szkoła Podstawowa w Starej Kamionce	14	15	14	13	12	18	10
Szkoła Podstawowa w Malawiczach Dolnych	11	9	10	18	14	11	4
Szkoła Podstawowa w Starej Rozedrance	8	18	9	10	13	9	7
Razem:	257	250	259	281	296	265	159

Tabela nr 4. Stan organizacji przedszkoli w Sokółce oraz innych form wychowania przedszkolnego w szkołach podstawowych na terenie wiejskim w roku szkolnym 2011/2012

L. p.	Placówka	Liczba dzieci						Liczba oddziałów	
		Ogółem	w tym: do 3 lat	3- latki	4- latki	5- latki	6- latki	ogółem	w tym: 5-godz.
1	2	3	4	5	6	7	8	9	10
1	Przedszkole Nr 1 w Sokółce	93	6	16	20	33	18	4	0
2	Przedszkole Nr 2 w Sokółce	104	3	18	22	32	29	4	1
3	Przedszkole Nr 3 w Sokółce	124	2	29	34	31	28	5	1
4	Przedszkole Nr 4 w Sokółce	116	6	26	22	37	25	5	2
5	Przedszkole Nr 5 w Sokółce	99	33	25	28	13	0	5	0
6	ZWP w Boguszach	11	2	4	5	0	0	1	0
7	ZWP w Geniuszach	11	0	5	6	0	0	1	0
8	ZWP w Janowszczyźnie	10	3	3	4	0	0	1	0
9	ZWP w Malawiczach Dolnych	12	3	4	5	0	0	1	0
10	ZWP w Starej Kamionce	12	1	1	10	0	0	1	0
11	ZWP w Starej Rozedrance	16	0	8	8	0	0	1	0
	Razem:	608	59	139	164	146	100	29	4

Tabela nr 5. Dzieci odbywające roczne przygotowanie przedszkolne

L. p.	Placówka	Liczba dzieci 5 letnich		Liczba dzieci 6 letnich		Ogółem
		wieś	miasto	wieś	miasto	
1	Przedszkole Nr 1 w Sokółce	0	33	2	16	51
2	Przedszkole Nr 2 w Sokółce	8	24	7	22	61
3	Przedszkole Nr 3 w Sokółce	5	26	3	25	59
4	Przedszkole Nr 4 w Sokółce	0	37	0	25	62
5	Przedszkole Nr 5 w Sokółce	0	13	0	0	13
6	Szkoła Podstawowa Nr 1 w Sokółce	0	31	0	21	52
7	Szkoła Podstawowa w Boguszach	8	0	3	0	11
8	Szkoła Podstawowa w Geniuszach	11	0	6	0	17
9	Szkoła Podstawowa w Janowszczyźnie	8	0	0	0	8
10	Szkoła Podstawowa w Starej Kamionce	9	0	8	0	17
11	Szkoła Podstawowa w Maławiczach Dolnych	6	0	5	0	11
12	Szkoła Podstawowa w Starej Rozedrance	7	0	9	0	16
	Razem:	62	164	43	109	378

Tabela nr 6.

L.p.	Wyszczególnienie	wieś	miasto
1.	Liczba dzieci w wieku 6 lat w pierwszej klasie szkoły podstawowej	19	39

III. Wyposażenie

Tabela nr 7. Stan wyposażenia w urządzenia specjalistyczne i zbiory biblioteczne.

L. p.	Placówka	Liczba									
		Komputery (laptopy)		Projek-tory multime-dialne/rz-utniki	Tablice interakt- ywne	Aparaty fotografi- czne	Kamery video	Odtwa- rzacze DVD, CD, VHS	Ksero, drukarki	Wolu- miny	Kamery monito- ringu
		Ogółem	Liczba uczniów w na 1 komp.								
1	2	3	4	5	6	7	8	9	10	11	12
1	Przedszkole Nr 1	2	0	1	0	1	0	1	1	0	12
2	Przedszkole Nr 2	5	0	1	0	1	0	5	3	792	12
3	Przedszkole Nr 3	3	0	1	0	2	0	1	3	2 211	7
4	Przedszkole Nr 4	4	0	1	0	1	0	1	4	0	0
5	Przedszkole Nr 5	2	0	0	0	1	0	1	2	0	0

6	SP Nr 1	39	13,10	3	2	1	1	3	4	12810	0
7	ZSI	77	10,26	17	3	2	1	8	28	19 735	16
8	ZSO	30	10	9	3	1	1	8	18	11 000	16
9	Gimnazjum Nr 1	69	7,3	23	1	1	2	10	25	10 558	29
10	SP Bogusze	14	0,22	2	1	3	1	2	5	494	4
11	SP Geniusze	16	4,18	2	1	0	1	2	4	5 194	0
12	SP Janowszczyzna	18	0,6	2	1	1	1	0	4	1 504	0
13	SP Stara Kamionka	17	5	2	1	1	1	1	5	6 751	0
14	SP Małowicze Dolne	11	6	2	1	1	0	2	1	5 463	0
15	SP Stara Rozedranka	14	4	2	1	0	0	5	2	3 752	0

Tabela nr 8. Stan bazy lokalowej placówek oświatowych w roku 2011/2012

L.p.	Placówka	Data założenia	Powierzchnia nieruchomości w m ² ogółem	Pomieszczenia (liczba)						
				Sale lekcyjne	Pracownie komputerowe	Pracownie językowe	Sale gimnastyczne	Gabinety profil.	Świetlice	Stołówki
1	2	3	4	5	6	7	8	9	10	11
1	Przedszkole Nr 1	15.01.1963	5 463	4	0	0	1	0	0	0
2	Przedszkole Nr 2	16.01.1967	4 453	4	0	0	1	0	0	0
3	Przedszkole Nr 3	02.11.1975	8 473	5	0	0	0	0	0	0
4	Przedszkole Nr 4	01.09.1981	5 074	4	0	0	1	0	0	0
5	Przedszkole Nr 5	01.02.1980	4 008	3	0	0	0	0	0	0
6	SP Nr 1	01.09.1918	10 710	16	2	0	1	1	1	1
7	SP Nr 2 ZSI Gimnazjum Nr 3	01.09.1959 01.09.2004 01.09.2004	10 091	16	3	1	2	1	1	1
8	SP Nr 3 ZSO Gimnazjum Nr 2	01.09.1968 01.12.1996 01.09.1999	12 876	15	2	-	1	1	2	1
9	Gimnazjum Nr 1	01.09.1999	10800	23	2	1	3	1	1	1
10	SP Bogusze	30.03.1949	8 900	7	1	0	0	1	0	1
11	SP Geniusze	01.09.1952	5 800	8	1	0	0	1	0	1
12	SP Janowszczyzna	01.09.1972	11 800	4	1	0	0	1	0	1
13	SP Stara Kamionka	01.09.1949	15 500	6	1	0	1 przystosowana do zajęć wf	1	1	1
14	SP Małowicze Dolne	01.09.1949	32 000	7	1	0	0	1	1	0
	SP Stara Rozedranka	01.09.1949	15 200	8	1	0	1 niepełnowymiarowa	1	1	1

IV. Kadra i system doskonalenia nauczycieli

Tabela nr 9. Nauczyciele w szkołach/przedszkolach według stopni awansu zawodowego (dane w etatach)

L. p.	Placówka	Nauczyciele ogółem, w tym:				
		Staż. (etat)	Kontr. (etat)	Mianow. (etat)	Dyplom. (etat)	Informacja o planowanych awansach zawodowych w 2013 roku
1	2	3	4	5	6	7
1	Przedszkole Nr 1	-	2	3,09	1,4	Awanse: 1 - dyplomowany
2	Przedszkole Nr 2	1	1	1	3,09	-
3	Przedszkole Nr 3	1	-	3,5	4,17	Awanse: 1-kontraktowy
4	Przedszkole Nr 4	-	2,09	4,09	2,15	Awanse: 2- dyplomowanych
5	Przedszkole Nr 5	2	3	2	1	Awanse: 2- dyplomowanych
6	SP Nr 1	0,33	5	9,83	29,17	Awanse: 1 - mianowany
7	ZSI	-	9,56	10,06	40,12	Awanse: 1 -kontraktowy, 1- mianowany, 1-dyplomowany
8	ZSO	-	3	15	20	-
9	Gimnazjum Nr 1	-	3,55	7	43,56	Awanse: 1-kontraktowy, 1- mianowany, 4 - dyplomowanego
10	SP Bogusze	0,6	1,83	4	3,28	Awanse: 1 - mianowany 1 - kontraktowy
11	SP Geniusze	0,11	1,21	1,72	6	Awanse: 1 - mianowany 2 - dyplomowanych
12	SP Janowszczyzna	1,14	6	1	2	-
13	SP Stara Kamionka	-	1,48	1,5	6,67	Awanse: 1 -dyplomowany
14	SP Malawicze Dolne	3	2	5	3	Awanse: 1 - kontraktowy
15	SP Stara Rozedranka	1	1	1	8	-

V. Struktura organizacyjna w placówkach oświatowych

Tabela nr 10. Struktura przedszkoli i szkół

L. p.	Szkoła/ przedszkole	Liczba uczniów/wy- chowankó w	Liczba oddzia- -łów	Liczba uczniów na 1 nauczyciela (etat)	Liczba uczniów na 1 prac. obsługi (etat)	Liczba uczniów dowożo- -nych	Liczba uczniów z innych obwodów	Liczba uczniów z innych gmin
1	2	3	4	5	6	7	8	9
1	Przedszkole Nr 1	93	4	13,3	11,6	0	0	0
2	Przedszkole Nr 2	104	4	17	15	14	0	0
3	Przedszkole Nr 3	141	5	16,5	14	0	0	1
4	Przedszkole Nr 4	116	5	13,93	10,1	1	0	0
5	Przedszkole Nr 5	99	5	12,3	7,6	0	0	2
6	SP Nr 1	563	22	12,8	27,8	20	81	14
7	ZSI	503	24	8,11	22,86	26	89	19
8	ZSO	320	15	8,82	12,80	101	20	2
9	Gimnazjum Nr 1	504	20	9,31	22,65	140	34	18
10	SP Bogusze	63	7	6,92	25,2	47	2	3
11	SP Geniusze	84	7	9,51	21,5	40	12	0
12	SP Janowszczyzna	30	4	3,28	12	2	0	0
13	SP Stara Kamionka	79	7	7,9	22,75	50	5	1
14	SP Malawicze Dolne	64	7	6,4	24	35	2	1
15	SP Stara Rozedranka	78	7	10	26	74	7	2

VI. Budżet

Tabela nr 11. Budżet szkoły/przedszkola w 2011 roku i wynikające z tego koszty kształcenia jednego ucznia/wychowanka oraz wydatki inwestycyjne

Lp.	Szkoła	2011 rok					
		budżet	liczba uczniów	Koszt kształcenia jednego ucznia	Wydatki inwesty- cyjne	Wydatki inwest. ze środków własnych	Wyprawka szkolna
1	2	3	4	5	6	7	8
1	Przedszkole Nr 1	613 194,61	93	6593,49	-	-	-
2	Przedszkole Nr 2	594 820	104	5 719	-	-	-
3	Przedszkole Nr 3	729 138	124	5 880,14	-	10 000	-
4	Przedszkole Nr 4	846 616,27	110	6 148,99	-	-	-
5	Przedszkole Nr 5 z Oddziałem Żłobkowym	598 868,77	99	6 049,18	-	-	-
6	SP Nr 1	3 345 940	563	5 943,05	1 000	-	3 780
7	ZSI	4 584 429,96	501	9 150,56	-	-	3 633,60
8	ZSO	2 658 945	318	8 361,46	11 271,72	11 271,72	3 028, 70
9	Gimnazjum Nr 1	4 312 279,57	504	8 556,11	41 569,31	18 000,53	3 899,70
10	SP Bogusze	693 290,23	63	11 182,1	9 996,34	-	2 160
11	SP Geniusze	828 700,68	86	9 636,05	-	-	982,17
12	SP Janowszczyzna	623 519,65	30	20 783,99	-	-	1 070
13	SP Stara Kamionka	786 008,00	79	9 949,47	-	-	2 700
14	SP Malawicze Dolne	717 574	64	11 212,09	-	-	1 073
15	SP Stara Rozedranka	787 212,00	94	8 374,60	-	-	1 080

Tabela nr 12. Osiągnięcie średnich wynagrodzeń nauczycieli w 2011 r.

Lp.	Placówka	Stopień awansu nauczyciela	Kwota, która powinna być osiągnięta w 2011 r. w zł	Faktycznie poniesione wydatki na wynagrodzenia w 2011 r. w zł	Poziom osiągnięcia wynagrodzeń w 2011 r. w %	Kwota różnicy w zł
1	2	3	4	5	6	7
1	SP Nr 1	n-le stażyści	15 592,12	13 909,48	89,21	-1 682,64
		n-le kontraktowi	159 863,12	157 561,09	98,56	-2 302,03
		n-le mianowani	426 549,48	435 337,24	102,06	+8 787,76
		n-le dyplomowani	1 504 292	1 560 799,61	103,76	+56 507,09
2	ZSI	n-le stażyści	22 510,74	26 873,23	119	+4 362,49
		n-le kontraktowi	275 316,87	313 567,74	114	+ 38 250,87
		n-le mianowani	399 499,47	379 825,76	0,95	- 19 673,71
		n-le dyplomowani	2 170 763,76	2 231 124,12	103	+60 360,36
3	ZSO	n-le stażyści	12 173,42	13 933,85	114	+1 760,43
		n-le kontraktowi	197 756,32	220 133,81	111	+22 377,49
		n-le mianowani	366 844,42	379 051,67	103	+12 207,25
		n-le dyplomowani	1 172 525,50	1 176 151,64	100	+3 626,14
4	Gimnazjum Nr 1	n-le stażyści	-	-	-	-
		n-le kontraktowi	155 452,37	148 259,12	95,4	-7 193,25
		n-le mianowani	302 873,20	303 603,96	100,2	+730,76
		n-le dyplomowani	2 417 924,59	2 276 696,82	94,2	-141 227,77
5	SP Bogusze	n-le stażyści	22 985,43	22 564,04	98	-421,39
		n-le kontraktowi	64 728,10	69 255,19	107	+4 527,09
		n-le mianowani	158 976,72	161 313,27	101	+2 336,55
		n-le dyplomowani	184 422,46	197 639,39	107	+13 216,93
6	SP Geniusze	n-le stażyści	8 896,64	8050,17	0,90	-846,47
		n-le kontraktowi	35 909,48	40 205,39	1,12	+4 295,91
		n-le mianowani	73 856,52	73 735,60	0,99	-120,92
		n-le dyplomowani	335 764,93	378 664,53	1,13	+42 899,60
7	SP Janowszczyzna	n-le stażyści	33 043,83	25 214,71	76	-7 829,12
		n-le kontraktowi	162 636,67	178 661,94	109,8	+16 025,27
		n-le mianowani	43 267,60	57 459,78	132,8	+14 192,18
		n-le dyplomowani	107 858,91	107 151,00	99,3	-707,91
8	SP Stara Kamionka	n-le stażyści	4 893,64	5 844,72	119	+951,08
		n-le kontraktowi	53 782,74	53 016,81	98	-765,93
		n-le mianowani	69 660,84	67 256,91	96	-2 403,93
		n-le dyplomowani	376 961,40	374 096,72	99	-2 864,68
9	SP Malawicze Dolne	n-le stażyści	33 610,50	28 920,06	86,04	-4 690,44
		n-le kontraktowi	40 503,82	37 949,50	93,69	-2 554,32
		n-le mianowani	247 490,67	256 666,74	104,5	+11 176,07
		n-le dyplomowani	147 614,69	135 166,28	91,57	-12 448,41
10	SP Stara Rozedranka	n-le stażyści	24 383,06	19 267,25	79,02	-5 115,81
		n-le kontraktowi	8 616,15	7 772,65	90,21	-843,50
		n-le mianowani	59 340,03	64 536,97	108,76	+5 196,94
		n-le dyplomowani	408 200,92	442 974,86	108,52	+34 773,94

11	Przedszkole Nr 1	n-le stażyści	-	-	-	-
		n-le kontraktowi	65 617,85	58 350,07	89	-7 267,78
		n-le mianowani	157 233,78	159 428,74	91	-15 805,04
		n-le dyplomowani	55 286,40	58 145,92	105	+2 859,52
12	Przedszkole Nr 2	n-le stażyści	25 153,32	24 142,09	95,98	-1 011,23
		n-le kontraktowi	33 352,12	35 132,81	105,34	+1 780,69
		n-le mianowani	41 294,48	41 853,57	101,35	+559,09
		n-le dyplomowani	157 062,00	151 875,49	96,70	-5 186,51
13	Przedszkole Nr 3	n-le stażyści	-	-	-	-
		n-le kontraktowi	-	-	-	-
		n-le mianowani	155 876,11	126 433,72	81	-29 442,39
		n-le dyplomowani	224 270,09	226 415,75	101	+2 145,66
14	Przedszkole Nr 4	n-le stażyści	-	-	-	-
		n-le kontraktowi	46 350,76	47 316,97	102,08	+966,21
		n-le mianowani	203 391,55	212 559,10	104,51	+9 167,55
		n-le dyplomowani	56 249,86	70 292,94	125	+14 043,08
15	Przedszkole Nr 5 z Oddziałem Żłobkowym	n-le stażyści	48 642,81	44 486,56	91,4	-4 156,25
		n-le kontraktowi	53 233,03	53 753,38	100,9	+520,35
		n-le mianowani	86 525,20	86 306,05	99,7	-229,15
		n-le dyplomowani	55 288,40	62 418,63	112,8	+7 132,23

Gmina Sokółka za 2011 rok dopłaciła wyrównania nauczycielom stażystom – 18679,37 zł oraz nauczycielom mianowanym – 3321 zł, pozostali nauczyciele osiągnęli średnie wynagrodzenia.

Tabela nr 13. Budżety szkół w 2011 roku oraz plan na 2012 rok (porównanie).

Lp.	Szkoła	Budżet 2011 r.	Koszt 1 ucznia	Budżet 2012 r.	Liczba uczniów	Planowany koszt 1 ucznia
1	2	3	4	5	6	7
1	SP Nr 1	3 345 940	6 535 ,04	3 592 546	551	6 520,04
2	ZSI	4 460 858	8 921,72	5 236 488	498	10 515,04
3	ZSO	2 658 945	8 361,46	2 861 178	320	9 212,03
4	Gimnazjum Nr 1	4 312 279,57	8 556,11	4 514 961	486	9 290,04
5	SP Bogusze	693 290,23	11 182,10	824 473	69	11 948,88
6	SP Geniusze	828 700,68	9 636,05	904 772	82	11 033,80
7	SP Malawicze Dolne	717 574	11 212,09	813 140	64	12 705,31
8	SP Stara Kamionka	786 008	9 949,47	907 441	79	11 486,59
9	SP Stara Rozedranka	787 212	9 964,71	889 175	78	11 399,68

Tabela nr 14. Budżet przedszkoli w 2010 roku, 2011 roku i 2012 roku

Lp.	Przedszkole	Budżet 2010 r.	Budżet 2011 r.	Budżet 2012 r.	Uwagi
1	2	3	4	5	6
1	Nr 1	668 096,34	626 730	682 000	
2	Nr 2	605 981,88	577 255	594 820	
3	Nr 3	779 268,67	729 138	784 820	
4	Nr 4	822 843,37	768 395	913 800	
5	Nr 5	661 096,09	598 868,77	577 841	

Tabela nr 15. Budżet na oświatę na 2011 r. (bez inwestycji) i plan na 2012 r.

Lp.	Wyszczególnienie	Wydatki w zł w 2011 r.	Wydatki w zł w 2012 r.
1	2	3	4
1	szkoły podstawowe	12 413 465,90	13 390 762
2	gimnazja	6 813 633,99	7 407 068
3	stołówki	570 217, 23	643 825
4	światlice	647 984,51	698 823
5	dokształcanie	48 454,46	138 191
6	awanse i nagrody Burmistrza	Zawarte w budżetach placówek	52 203
7	przedszkola	3 272 083,30	3 629 482
8	stołówki przedszkolne	414 166,87	469 990
9	dowóz uczniów	697 535,99	811 940
	Razem:	24 877 542,25	27 242 284
		Subwencja ośw. 13.078.033zł, środki własne 11.799.509,25 zł	Subwencja ośw. 13.742.776zł, środki własne 13.499.508 zł

VII. Wyniki sprawdzianów i egzaminów

Jednym z mierników jakości nauczania w szkołach są wyniki sprawdzianu na zakończenie szkoły podstawowej w klasach szóstych oraz wyniki egzaminów gimnazjalnych na zakończenie gimnazjum w klasie trzeciej. Przedstawione wyniki egzaminów zewnętrznych mają przede wszystkim charakter informacyjny. Wyniki muszą być czytane łącznie z analizą czynników mających istotny wpływ na poziom osiągnięć uczniów, w tym: czynników indywidualnych (uzdolnień, aspiracji i frekwencji uczniów na zajęciach szkolnych, czasu poświęconego na naukę), czynników środowiskowych (sytuacji rodzinnej uczniów, wykształcenia rodziców, statusu materialnego rodzin, stosunku rodziców do obowiązków szkolnych, dostępu do kultury).

Wyniki sprawdzianu w klasach szóstych szkół podstawowych i egzaminów w klasach trzecich gimnazjów w roku szkolnym 2010/2011 przedstawiamy niżej:

Wyniki sprawdzianu klas szóstych szkół podstawowych w roku szkolnym 2011/2012:

kraj: 22,8 pkt, województwo podlaskie: 23,1 pkt, gmina Sokółka: 23,6 pkt.

Wyniki uczniów w zakresie poszczególnych obszarów umiejętności są zróżnicowane. Najlepiej zostały opanowane przez piszących umiejętności w zakresie korzystania z informacji i czytanie. Za zadania sprawdzające te umiejętności uczniowie z gminy Sokółka otrzymali odpowiednio 69% punktów i 65% punktów. Najślabiej uczniowie z gminy Sokółka opanowali wykorzystanie wiedzy w praktyce i rozumowanie – uzyskali odpowiednio 49% punktów i 53% punktów. Najlepszy wynik osiągnęli uczniowie ze Szkoły Podstawowej w Starej Rozedrance.- 8 w skali staninowej, czyli bardzo wysoki.

Tabela nr 16. Wyniki sprawdzianu klas szóstych szkół podstawowych w roku szkolnym 2011/2012

L. p.	Szkoła podstawowa	Liczba uczniów, która przystąpiła do sprawdzianu	Czytanie w %	Pisanie w %	Rozumowanie w %	Korzystanie z informacji w %	Wykorzystanie wiedzy w praktyce w %	Średni wynik szkoły w pkt, w skali staninowej
1	2	3	4	5	6	7	8	9
1	SP Nr 1	74	66	59	58	73	59	24,7 7 (wysoki)
2	SP Nr 2 (ZSI)	66	67	72	53	69	45	24,5 7 (wysoki)
3	SP Nr 3 (ZSO)	32	61	52	45	60	39	20,4 4 (niżej średni)
4	SP Bogusze	6	65	65	52	67	54	24,2 6 (wyżej średni)
5	SP Geniusze	12	58,83	58,33	46,87	70,83	42,70	20,9 4 (niżej średni)
6	SP Janowszczyzna	7	64	63	59	61	57	24,4 7 (wysoki)
7	SP Malawicze Dolne	10	69	61	60	73	29	23 6 (wyżej średni)
8	SP Stara Kamionka	6	60	50	37,5	62,5	33	19,2 3 (niski)
9	SP Stara Rozedranka	8	70	70	56	84	63	26,9 8 (bardzo wysoki)

Tabela nr 17. Wyniki egzaminu uczniów klas III gimnazjów w roku szkolnym 2011/2012

L.p.	Szkoła	Liczba uczniów, która przystąpiła do egzaminu	Część humanistyczna Średni wynik w % wynik w skali staninowej		Część matematyczno- -przyrodnicza Średni wynik w % wynik w skali staninowej.		Część językowa Średni wynik w % wynik w skali staninowej	
			Język polski	Historia i wiedza o społeczeństwie	matematyka	Przedmioty przyrodnicze	Poziom podstawowy	Pozim rozszerzony
1	Gimnazjum nr 1 w Sokółce	179	64,8/5	60,4/5	49,3/6	51,9/6	65,4 /6 – j.angielski 45,4/3 – j.niemiecki 74,2– j.rosyjski	51,6-j.angielski 33,8- j.niemiecki 58,1- j.rosyjski
2	Gimnazjum nr 2 w Sokółce (ZSO)	65	59,8/4	57,1/4	46,6/5	48,4/5	62,1/5 – j.angielski 74,7 – j.rosyjski	62,3 -j.angielski 47,1-j.rosyjski
3	Gimnazjum nr 3 w Sokółce (ZSI)	35	74,1/7	70/8	62,1/8	61,6/8	78,7/8 – j.angielski 79,8 – j.rosyjski	67,5 -j.angielski 46 -j.rosyjski

W roku szkolnym 2009/10 w pierwszych klasach gimnazjów zaczęła obowiązywać tzw. nowa podstawa programowa. W dokumencie tym precyzyjnie określono, czego szkoła jest zobowiązana nauczyć ucznia o przeciętnych uzdolnieniach na każdym etapie kształcenia. Po trzech latach nauki w gimnazjum i realizowania nowej podstawy programowej w kwietniu 2012 r. po raz pierwszy przeprowadzono egzamin gimnazjalny, którego zadaniem było sprawdzenie wiedzy i umiejętności polskich trzecioklasistów nauczanych według nowej podstawy programowej. Po raz pierwszy przeprowadzono egzamin gimnazjalny w zmienionej formule. Część humanistyczna została podzielona na dwa zakresy: język polski oraz historię i wiedzę o społeczeństwie. Część matematyczno-przyrodnicza podzielona na: matematykę i przedmioty przyrodnicze, a w tym biologię, chemię, fizykę i geografę. Trzecia część egzaminu gimnazjalnego sprawdzała, w jakim stopniu gimnazjaliści spełnili wymagania z zakresu języka obcego nowożytnego. Gimnazjalista mógł wybrać tylko ten język, którego uczył się w gimnazjum jako przedmiotu obowiązkowego. Część egzaminu z języka obcego miała dwa poziomy: podstawowy i rozszerzony. Do egzaminu na poziomie podstawowym miał obowiązek przystąpić każdy gimnazjalista, zaś część egzaminu na poziomie rozszerzonym była obowiązkowa tylko dla tych uczniów, którzy w gimnazjum kontynuowali naukę języka obcego.

Wyniki egzaminu klas trzecich gimnazjów w roku szkolnym 2011/2012 w %:

1) część humanistyczna, a w tym:

język polski: kraj 65 %, województwo podlaskie 64,4%, gmina Sokółka 64,8%

historia i wiedza o społeczeństwie: kraj 61%, województwo podlaskie 61,2%, gmina Sokółka 60,8%

2) część matem.-przyrodnicza, a w tym:

matematyka: kraj 47% , województwo podlaskie 49,1%, gmina Sokółka 50,3%

przedmioty przyrodnicze: kraj 50%, województwo podlaskie 50,9%, gmina Sokółka 52,3%

3) część językowa, a w tym:

j.angielski poziom podstawowy: kraj 63%, województwo podlaskie 63,9%, gmina Sokółka 66,1%

j.niemiecki poziom podstawowy: kraj 57%, województwo podlaskie 55,6%, gmina Sokółka 45,4%

j.rosyjski poziom podstawowy: kraj 65%, województwo podlaskie 73,3%, gmina Sokółka 75,4%

j.angielski poziom rozszerzony: kraj 46%, województwo podlaskie 46,3%, gmina Sokółka 54,6%

j.niemiecki poziom rozszerzony: kraj 33%, województwo podlaskie 44,7%, gmina Sokółka 33,8%

j.rosyjski poziom rozszerzony: kraj 38%, województwo podlaskie 48,3%, gmina Sokółka 51,3%

VIII. Pozostałe zagadnienia

Tabela nr 18. Spełnianie obowiązku szkolnego i promowanie uczniów w roku szkolnym 2011/2012:

Lp.	Szkoła	Frekwencja w %	Spełnianie obow. szkoln. w %	Promowanie w%
1	2	3	4	5
1	SP Nr 1	93,5	100	99,8
2	SP Nr 2 (ZSI)	91,7	100	99,47
3	SP Nr 3 (ZSO)	90,93	100	100
4	Gimnazjum Nr 1	89	100	96,8
5	Gimnazjum Nr 2 (ZSO)	85,68	100	98,89
6	Gimnazjum Nr 3 (ZSI)	90,2	100	100
7	SP Bogusze	90,6	100	100
8	SP Geniusze	89,54	100	100
9	SP Janowszczyzna	84	100	96,67
10	SP Malawicze Dolne	95	100	98
11	SP Stara Kamionka	93,1	100	99
12	SP Stara Rozedranka	97	100	100

IX. Dożywianie w roku szkolnym 2011/2012

Tabela nr 19. Dożywianie uczniów

Lp.	Placówka	Liczba uczniów dożywianych	% dożywianych	Finansowanie	Inne formy dożywiania
1	2	3	4	5	6
1	SP Nr 1	370	66	OPS Sokółka - 85 uczniów Opłaty rodziców	4 razy w ciągu roku szkolnego zorganizowano paczki żywnościowe 80 uczniom szkoły
2	ZSI	298	59,24	OPS Sokółka - 94 uczniów Opłaty rodziców - 202 uczniów Caritas - 2 uczniów	-
3	ZSO	247	87,1	OPS Sokółka Opłaty rodziców	Programy rządowe: „Szlankla mleka” - 147 uczniów SP Nr 3 „Owoce w szkole” - 67 uczniów SP Nr 3
4	Gimnazjum Nr 1	234	47	OPS Sokółka- 104 uczn. OPS Janów - 2 uczniów OPS Sidra - 3 uczniów PCK - 5 uczniów Opłaty rodziców - 120u	-

					uczniów (100%) „Owoce i warzywa” – 29 uczniów kl. I-III
6	SP Geniusze	39	46,42	OPS Sokółka Rodzice, Caritas	-
7	SP Janowszczyzna	13	43	OPS Sokółka	-
8	SP Malawicze Dolne	64	100	OPS Sokółka – 43 uczniów	Zakup bułeczek, zupy przez rodziców
9	SP Stara Kamionka	75	94,94	OPS Sokółka- 32 uczniów Opłaty rodziców	Herbata
10	SP Stara Rozedranka	63	67	OPS Sokółka- 23 uczniów Opłaty rodziców – 40 u	Programy rządowe: „Szkłanka mleka”
11	Przedszkole Nr 1	93	100	OPS Sokółka	-
12	Przedszkole Nr 2	104	100	Opłaty rodziców – 79 dzieci, OPS w Sokółce – 25 dzieci	-
13	Przedszkole Nr 3	124	100	Opłaty rodziców – 120 dzieci, OPS w Sokółce – 4 dzieci	-
14	Przedszkole Nr 4	98	84,5	OPS w Sokółce – 26 dzieci Opłaty rodziców	-
15	Przedszkole Nr 5	99	100	OPS Sokółka Opłaty rodziców	-

X. Opieka przedlekarska - gabinety profilaktyczne

We wszystkich szkołach są pomieszczenia przeznaczone na gabinety profilaktyczne. Pomieszczenia są wyposażone w podstawowy sprzęt oraz planowo wykonuje się ich remonty. Organizacja oraz zadania opieki przedlekarskiej została szczegółowo przedstawiona w informacjach z poszczególnych szkół.

XI. Udział w projekcie pt. „Szkoła z klasą”

W okresie od 02.01.2012 r. do 30.06.2013 r. Gmina Sokółka, realizuje projekt pt. „Szkoła z klasą” nr WND.POKL.09.01.02-20-648/11 w ramach Programu Operacyjnego Kapitał Ludzki, współfinansowany w 100% przez Unię Europejską ze środków Europejskiego Funduszu Społecznego: Priorytet IX „Rozwój wykształcenia i kompetencji w regionach”, Działanie 9.1. „Wyrównywanie szans edukacyjnych uczniów z grup o utrudnionym dostępie do edukacji oraz zmniejszenie różnic w jakości usług edukacyjnych”, Poddziałanie 9.1.2. Budżet projektu wynosi 405 806 zł. W projekcie uczestniczy 500 uczniów. Zrealizowanych będzie około 7 tys. godzin zajęć dodatkowych.

Celem głównym projektu jest wsparcie indywidualnego rozwoju uczniów i uczennic klas I-III w publicznych szkołach podstawowych, dla których organem prowadzącym jest Gmina Sokółka poprzez zorganizowanie dodatkowych zajęć:

- zajęcia dla dzieci z trudnościami w czytaniu i pisaniu
- zajęcia dla dzieci z trudnościami w zdobywaniu umiejętności matematycznych

- zajęcia logopedyczne
- gimnastyka korekcyjna
- zajęcia rehabilitacyjne
- zajęcia socjoterapeutyczne
- zajęcia psychologiczno-pedagogiczne
- zajęcia rozwijające zainteresowania - koło matematyczno- przyrodnicze
- zajęcia rozwijające zainteresowania - koło humanistyczne
- zajęcia rozwijające zainteresowania – koło teatralne
- zajęcia rozwijające zainteresowania - koło teatralno-taneczne
- zajęcia rozwijające zainteresowania - język angielski

Projekt jest nadal realizowany w Szkole Podstawowej w Janowszczyźnie, mimo zmiany od 1 września 2012 r. organu prowadzącego, jakim jest Stowarzyszenie „Eduktor” w Łomży.

XII. Sprawozdania poszczególnych placówek oświatowych

W sprawozdaniach złożonych przez poszczególne placówki można znaleźć informacje na temat: indywidualnych i zespołowych sukcesów uczniów, szczególnie sportowych, udziału w projektach współfinansowanych przez Unię Europejską, konkursach, opisy głównych celów pracy w roku szkolnym 2011/2012, wniosków podjętych na następny rok szkolny 2012/2013.

załącznik: płytka CD - informacje dyrektorów poszczególnych placówek oświatowych

opracowała:
A. Lemjokuli

Z-ca BURMISTRZA
mgr Krzysztof Szczebiot