

**UCHWAŁA NR XI/70/15
RADY MIEJSKIEJ W SOKÓŁCE**

z dnia 30 kwietnia 2015 r.

w sprawie określenia przystanków komunikacyjnych będących własnością lub zarządzanych przez Gminę Sokółka, udostępnianych operatorom i przewoźnikom oraz warunków i zasad korzystania z przystanków

Na podstawie art.18 ust. 2 pkt 15 ustawy z dnia 8 marca 1990 r. o samorządzie gminnym (Dz. U. z 2013 r. poz. 594, poz. 645, poz. 1318; z 2014 r. poz. 379, poz. 1072) oraz art. 15 ust. 1 pkt 6 ust. 2 ustawy z dnia 16 grudnia 2010 r. o publicznym transporcie zbiorowym (Dz. U. z 2011 r. Nr 5 poz.13, Nr 228 poz. 1368; z 2014 r. poz. 423, poz. 915, z 2015 r. poz. 390) Rada Miejska w Sokółce uchwala, co następuje:

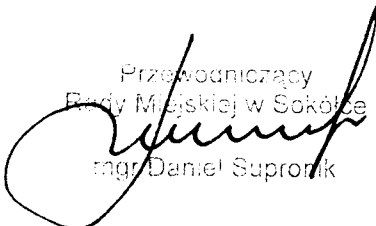
§ 1. Określa się przystanki komunikacyjne, których właścicielem lub zarządzającym jest Gmina Sokółka, udostępniane operatorom i przewoźnikom wykonującym regularne przewozy osób w publicznym transporcie zbiorowym, zgodnie z wykazem stanowiącym załącznik nr 1 do niniejszej uchwały.

§ 2. Określa się warunki i zasady korzystania z przystanków komunikacyjnych, których właścicielem lub zarządzającym jest Gmina Sokółka, udostępnionych operatorom i przewoźnikom wykonującym przewozy osób w publicznym transporcie zbiorowym, stanowiące załącznik nr 2 do niniejszej uchwały.

§ 3. Traci moc uchwała: Nr LXII/453/14 Rady Miejskiej w Sokółce z dnia 6 listopada 2014 r. w sprawie określenia przystanków komunikacyjnych będących własnością lub zarządzanych przez gminę Sokółka, udostępnionych operatorom i przewoźnikom oraz warunków i zasad korzystania z przystanków (Dz. Urz. Woj. Podl. z 2014 r. poz. 3800)

§ 4. Wykonanie uchwały powierza się Burmistrzowi Sokółki.

§ 5. Uchwała podlega ogłoszeniu w Dzienniku Urzędowym Województwa Podlaskiego i wchodzi w życie po upływie 14 dni od dnia ogłoszenia.

Przewodniczący
Rady Miejskiej w Sokółce

mgr Daniel Supronik

Załącznik Nr 1 do Uchwały Nr XI/70/15

Rady Miejskiej w Sokółce

z dnia 30 kwietnia 2015 r.


Wykaz przystanków komunikacyjnych będących własnością lub zarządzanych przez Gminę Sokółka

Lp	Miejscowość	Ulica	Numer drogi	Strona	Lokalizacja	Uwagi
1	Sokółka	1 Maja	103779B	lewa	Przy bloku ul. 1 Maja nr 11	
2	Sokółka	Piłsudskiego	103796B	prawa	Przy budynku muzeum ul. Piłsudskiego 2	
3	Sokółka	Piłsudskiego	103796B	prawa	Przy skwerze z pomnikiem J. Piłsudskiego	
4	Sokółka	Piłsudskiego	103796B	lewa	Przy budynku Sądu Rejonowego przy ul. Piłsudskiego 7	
5	Sokółka	Mickiewicza	103783B	prawa	W zatoce przy Zajeździe "Bakunówka" ul. Mickiewicza 2	
6	Sokółka	Mickiewicza	103783B	lewa	Przy posesji ul. Mickiewicz nr 5	
7	Sokółka	Sikorskiego	103812B	lewa	Przy bloku ul Sikorskiego 25	
8	Sokółka	Sikorskiego	103812B	lewa	Przy skrzyżowaniu z ul. Dąbrowskiego	
9	Sokółka	Sikorskiego	103812B	prawa	Przy skrzyżowaniu z ul. Malmęda	
10	Sokółka	Sikorskiego	103812B	lewa	Przy posesji ul. Sikorskiego nr 69	
11	Sokółka	Sikorskiego	103812B	prawa	Przy skarpie od strony SP ZOZ	
12	Sokółka	S. Wyszyńskiego	10841B	lewa	W zatoce przy bloku ul. S. Wyszyńskiego 4	
13	Sokółka	Kolejowa	103770B	prawa	W zatoce przy bloku ul. Kolejowa nr 67	
14	Sokółka	Kolejowa	103770B	lewa	W zatoce przy rondzie od strony dworca PKP	
15	Sokółka	Osiedle Zielone	103793B	lewa	W zatoce przy sklepie ul. Osiedle Zielone 3	
16	Sokółka	Osiedle Zielone	103793B	prawa	Przy Osrodku Szkolno Wychowawczym ul. Osiedle Zielone 1A	
17	Sokółka	Broniewskiego	103741B	prawa	Przy skwerze od strony bloku ul. Broniewskiego 12	Dla wsiadających
18	Sokółka	Broniewskiego	103741B	lewa	Na pięli nawrotowej przy sklepie "Biedronka"	Dla wsiadających
19	Sokółka	Lot. Lewoniewskich	103775B	lewa	W zatoce od strony Tesco	
20	Sokółka	Lot. Lewoniewskich	103775B	prawa	W zatoce przy posesji ul. L. Lewoniewskich 12	
21	Sokółka	Dolna	103747B	lewa	Przy skrzyżowaniu z ul. Górna	
22	Sokółka	Dolna	103747B	prawa	Przy posesji ul Dolna nr 2	
23	Sokółka	Dolna	103747B	prawa	Przy skrzyżowaniu z ul. Królowej Bony, od strony posesji ul. Dolna nr 32	
24	Sokółka	Dolna	103747B	lewa	Przy skrzyżowaniu z ul. Królowej Bony, od strony posesji ul. Dolna nr 37	

25	Sokolka	Dolna	103747B	prawa	Przy posesji ul. Dolna 64	Dla wsiadających
26	Sokolka	Dolna	103747B	lewa	Przy posesji ul. Dolna 67	Dla wsiadających
27	Bogusze	-	103726	lewa	Przy posesji nr 35	

Przystanki nie leżące przy drogach gminnych publicznych

Lp	Miejscowość	Miejsce usytuowania przystanku	Lokalizacja	Uwagi
28	Sokolka	Dziatka gminna przy ul. Białostockiej	Pętla nawrotowa przy Zakładzie "GENES" ul. Białostocka 198	Dla wsiadających
29	Sokolka	Teren SPZOZ przy ul. Sikorskiego 40	Parking SPZOZ przy wejściu do budynku	Dla wsiadających
30	Sokolka	Teren SPZOZ przy ul. Sikorskiego 40	Parking SPZOZ przy skarpie	Dla wsiadających
31	Sokolka	Teren AGRINO Sp. z o.o. ul. Białostocka 133	W zatoce na terenie targowiska przy ul. Białostockiej 133, po stronie lewej drogi krajowej nr 19	Przystanek obustronny
32	Sokolka	Dworzec PKP przy ul. Kolejowej	Przy pętli, w sąsiedztwie budynku dworca PKP, na działce gminnej nr ewid. 3073/19	
33	Sokolka	Teren przy cmentarzu Parafii Najświętszego Ciała i Krwi Chrystusa	Na placu przy ogrodzeniu cmentarza - na działce nr geod. 5/5 obręb 234, po lewej stronie drogi wojewódzkiej nr 674	

Przewodniczący
Rady Miejskiej w Sokółce

mgr Daniel Supronik

Załącznik Nr 2 do Uchwały Nr XI/70/15

Rady Miejskiej w Sokółce

z dnia 30 kwietnia 2015 r.

WARUNKI I ZASADY

korzystania z przystanków komunikacyjnych dla operatorów i przewoźników wykonujących regularne przewozy osób w publicznym transporcie zbiorowym

§ 1. Regulamin określa warunki i zasady korzystania z przystanków komunikacyjnych, zarządzanych przez Gminę Sokółka, udostępnionych dla operatorów i przewoźników, wykonujących regularne przewozy osób w publicznym transporcie zbiorowym.

§ 2. 1. Do korzystania z przystanków komunikacyjnych, których właścicielem lub zarządzającym jest Gmina Sokółka uprawnieni są przewoźnicy, będący operatorami publicznego transportu zbiorowego oraz przedsiębiorcy uprawnieni do prowadzenia działalności w zakresie przewozu osób, zwani dalej przewoźnikami.

2. Warunkiem niezbędnym do korzystania z przystanków komunikacyjnych jest posiadanie zgody Burmistrza Sokółki.

3. Przystanki komunikacyjne będą udostępnione przewoźnikom na pisemny wniosek złożony w Urzędzie Miejskim w Sokółce, do którego należy dołączyć:

- projekt rozkładu jazdy uwzględniający przystanki, czasy odjazdów i przyjazdów z poszczególnych przystanków,
- schemat połączeń komunikacyjnych z zaznaczoną linią komunikacyjną i przystankami określonymi w załączonym projekcie rozkładu jazdy.
- kserokopię zezwolenia na wykonywanie regularnych przewozów osób w krajowym transporcie drogowym

§ 3. Operator i przewoźnik, korzystający z przystanku zobowiązuje się do każdorazowego powiadamiania Burmistrza Sokółki o zamiarze zmiany rozkładu jazdy, w szczególności w przypadkach dotyczących zmiany godzin i dni kursowania oraz zmiany ilości przystanków w ramach posiadanego uzgodnienia.

Wprowadzenie powyższych zmian do rozkładu jazdy uzależnione jest od uzyskania na nie zgody wydanej przez Burmistrza Sokółki.

§ 4. Burmistrz Sokółki może odmówić wydania zgody lub uzgodnienia wprowadzenia proponowanych przez operatora lub przewoźnika zmian do rozkładu jazdy na korzystanie z przystanków komunikacyjnych, w przypadku wystąpienia jednej z poniższych okoliczności:

1. wydanie zgody lub wprowadzenie proponowanych przez operatora lub przewoźnika zmian do rozkładu jazdy ograniczy przepustowość przystanków komunikacyjnych, tzn. uniemożliwi lub w znaczny sposób utrudni korzystanie z przystanków przez uprawnionych operatorów i przewoźników.

2. wydanie zgody lub wprowadzenie proponowanych przez operatora lub przewoźnika zmian do rozkładu jazdy spowoduje zagrożenie dla organizacji lub bezpieczeństwa ruchu drogowego.

§ 5. 1. Operatorzy i przewoźnicy posiadający zgodę na korzystanie z przystanków komunikacyjnych mają obowiązek podać do publicznej wiadomości rozkład jazdy poprzez umieszczenie stosownej informacji na przystankach komunikacyjnych zgodnie z ustawą z dnia 15 listopada 1984 r. Prawo przewozowe (Tekst jednolity Dz.U. z 2012 r. poz. 1173)

2. Sposób zamieszczenia rozkładu jazdy na przystanku należy uzgodnić z Burmistrzem Sokółki.

3. Utrzymanie tablicy z rozkładem jazdy w należyтым stanie technicznym należy odpowiednio do operatora lub przewoźnika. Każdy rozkład powinien zawierać nazwę przewoźnika oraz ewentualnie jego logo.

4. Zabrania się na terenie przystanków komunikacyjnych rozmieszczania innych informacji niż te, które dotyczą rozkładu oraz reklam w rozumieniu art. 4 pkt. 23 ustawy z dnia 21 marca 1985 r. o drogach publicznych (Tekst jednolity Dz. U. z 2015 r, poz. 460).

§ 6. Za korzystanie z przystanków komunikacyjnych może być pobierana opłata, której stawka ustalana będzie przez Radę Miejską w Sokółce.

Jednostką do naliczania opłat jest jedno zatrzymanie środka transportu na przystanku komunikacyjnym.

Opłata za korzystanie z przystanków będzie naliczana i pobierana przez Urząd Miejski w Sokółce w cyklach miesięcznych.

Odpłatność obliczona będzie w następujący sposób:


- a) liczba zatrzymań na udostępnionych przystankach ustalana jest na podstawie załączonego rozkładu jazdy, zsumowana dla określonego miesiąca,
- b) odpłatność miesięczna za korzystanie z przystanków jest wynikiem mnożenia liczby zatrzymań, o której mowa w pkt.a) i jednostkowej kwoty odpłatności za zatrzymanie na przystanku.

§ 7. 1. Operator bądź przewoźnik korzystający z przystanków komunikacyjnych zobowiązuje się do zatrzymywania na przystankach komunikacyjnych wyłącznie w celu umożliwienia pasażerom wsiadania i wysiadania.

2. Przewoźnik ma prawo korzystania z przystanków tylko i wyłącznie w ramach obowiązującego rozkładu jazdy. Nie dopuszcza się nieuzasadnionych, pozarozkładowych postojów na przystankach komunikacyjnych.

3. Operator lub przewoźnik zobowiązuje się do korzystania z przystanków komunikacyjnych w sposób umożliwiający innym operatorom i przewoźnikom korzystanie z nich na równych prawach.

§ 8. W przypadku nie stosowania się do warunków i zasad, określonych w niniejszym Regulaminie, Burmistrz Sokółki może cofnąć zgodę na korzystanie z przystanków komunikacyjnych.

Przewodniczący
Rady Miejskiej w Sokółce

-mgr Daniel Supronik