

**UCHWAŁA NR XXVI/172/16  
RADY MIEJSKIEJ W SOKÓLCE**

z dnia 26 lutego 2016 r.

**w sprawie określenia wzorów formularzy informacji i deklaracji podatkowych**

Na podstawie art.18 ust. 2 pkt 8 i art. 40 ust. 1 ustawy z dnia 8 marca 1990 r. o samorządzie gminnym (t.j. Dz. U. z 2015 r. poz. 1515 ze zm), art. 6 ust. 13 ustawy z dnia 12 stycznia 1991 r. o podatkach i opłatach lokalnych <sup>1</sup>(t.j. Dz. U. z 2014 r. poz. 849 ze zm. ), art. 6a ust. 11 ustawy dnia 15 listopada 1984 r. o podatku rolnym (t.j. Dz. U z 2013 r. poz. 1381 ze zm.), art. 6 ust. 9 ustawy z dnia 30 października 2002 r. o podatku leśnym (t.j. Dz. U. z 2013r. poz. 465 ze zm.) uchwała się, co następuje:

§ 1. Określa się wzór Informacji w sprawie podatku od nieruchomości, rolnego, leśnego (IN-1) stanowiący załącznik Nr 1 do niniejszej uchwały.

§ 2. Określa się wzór Deklaracji na podatek od nieruchomości (DN-1) stanowiący załącznik Nr 2 do niniejszej uchwały.

§ 3. Określa się wzór Deklaracji na podatek rolny (DR-1) stanowiący załącznik Nr 3 do niniejszej uchwały.

§ 4. Określa się wzór Deklaracji na podatek leśny (DL-1) stanowiący załącznik Nr 4 do niniejszej uchwały.


§ 5. Traci moc uchwała Nr XX/150/15 Rady Miejskiej w Sokółce z dnia 7 grudnia 2015 r. w sprawie określenia wzorów formularzy i deklaracji podatkowych (Dziennik Urzędowy Województwa Podlaskiego z dnia 11 grudnia 2015 r poz. 4279).

§ 6. Wykonanie uchwały powierza się Burmistrzowi Sokółki.

§ 7. Uchwała wchodzi w życie po upływie 14 dni od dnia ogłoszenia w Dzienniku Urzędowym Województwa Podlaskiego.

---

<sup>1</sup>Niniejsza ustawa dokonuje w zakresie swojej regulacji wdrożenia następujących dyrektyw Wspólnot Europejskich: 1) dyrektywy 92/106/EWG z dnia 7 grudnia 1992 r w sprawie ustanowienia wspólnych zasad dla niektórych typów transportu kombinowanego towarów między państwami członkowskimi (Dz. Urz. WE L 368 z 17.12.1992 r); 2) dyrektywy 1999/62/WE z dnia 17 czerwca 1999 r. w sprawie pobierania opłat za użytkowanie niektórych typów infrastruktury przez pojazdy ciężarowe (Dz. Urz. WE L 187 z 20.07.1999). Dane dotyczące ogłoszenia aktów prawa Unii Europejskiej zamieszczone w niniejszej ustawie - z dniem uzyskania przez Rzeczpospolitą Polską członkostwa w Unii Europejskiej - dotyczą ogłoszenia tych aktów w Dzienniku Urzędowym Unii Europejskiej - wydanie specjalne.

Przewodniczący  
Rady Miejskiej w Sokółce  
  
Daniel Supronik

1. Numer ewidencyjny EPN

Załącznik Nr 1  
do uchwały Nr XXVI/172/16  
Rady Miejskiej w Sokółce  
z dnia 26 lutego 2016 r.

**IN-1**

**INFORMACJA W SPRAWIE PODATKU OD NIERUCHOMOŚCI, ROLNEGO, LEŚNEGO<sup>1</sup>**

2. ROK

<b>Podstawa prawna:</b>	Ustawa z dnia 12 stycznia 1991r. o podatkach i opłatach lokalnych (tekst jedn. Dz. U. z 2014 r. poz. 849 z późn. zm.) Ustawa z dnia 15 listopada 1984r. o podatku rolnym (tekst jedn. Dz. U. z 2013 r. poz. 1381 z późn. zm.) Ustawa z dnia 30 października 2002r. o podatku leśnym (tekst jedn. Dz. z 2013 r. poz. 465 z późn. zm.)																
<b>Składający:</b>	Formularz przeznaczony jest dla osób fizycznych będących właścicielami nieruchomości lub obiektów budowlanych, posiadaczami samoistnymi nieruchomości lub obiektów budowlanych, użytkownikami wieczystymi gruntów, posiadaczami nieruchomości lub ich części albo obiektów budowlanych lub ich części, stanowiących własność Skarbu Państwa lub jednostki samorządu terytorialnego.																
<b>Termin składania:</b>	W terminie 14 dni od zaistnienia okoliczności mających wpływ na powstanie bądź wygaśnięcie obowiązku podatkowego lub wysokość opodatkowania																
<b>Organ podatkowy:</b>	Burmistrz Sokółki																
<b>A. MIEJSCE SKŁADANIA INFORMACJI</b>																	
3. Urząd Miejski w Sokółce Plac Kościuszki 1 16-100 Sokółka																	
<b>B. OBOWIĄZEK ZŁOŻENIA INFORMACJI</b>																	
4. Okoliczności powodujące obowiązek złożenia informacji (zaznaczyć właściwy kwadrat)																	
<input type="checkbox"/> informacja składana po raz pierwszy <input type="checkbox"/> korekta informacji																	
<b>C. DANE O NIERUCHOMOŚCIACH I OBIEKTACH BUDOWLANYCH</b>																	
<b>C.1. DATA ZAWARCIA UMOWY I NUMER DOKUMENTU</b>																	
<b>Należy wypełniać, gdy formularz informacji IN-1 składany jest po raz pierwszy.</b>																	
5. Data zawarcia umowy (dzień – miesiąc – rok)																	
<table border="1" style="display: inline-table; margin: 0 auto;"> <tr> <td style="width: 20px; height: 20px;"> </td> <td style="width: 20px; height: 20px;"> </td> <td style="width: 20px; height: 20px;"> </td> <td style="width: 20px; height: 20px;"> </td> <td style="width: 20px; height: 20px;"> </td> <td style="width: 20px; height: 20px;"> </td> <td style="width: 20px; height: 20px;"> </td> <td style="width: 20px; height: 20px;"> </td> <td style="width: 20px; height: 20px;"> </td> <td style="width: 20px; height: 20px;"> </td> <td style="width: 20px; height: 20px;"> </td> <td style="width: 20px; height: 20px;"> </td> </tr> </table>																	
6. Numer dokumentu																	
<b>C.2. POŁOŻENIE PRZEDMIOTÓW OPODATKOWANIA</b>																	
7. Adres/ y oraz numer/ y geodezyjn/ e działki/ ek																	
<b>C.3. TYTUŁ PRAWNY, RODZAJ WŁADANIA</b>																	
8. Tytuł prawny, rodzaj władania (zaznaczyć właściwy kwadrat)																	
<input type="checkbox"/> właściciel <input type="checkbox"/> użytkownik wieczysty <input type="checkbox"/> posiadacz samoistny <input type="checkbox"/> posiadacz zależny (np. dzierżawca, najemca) <input type="checkbox"/> współwłaściciel <input type="checkbox"/> współużytkownik wieczysty <input type="checkbox"/> współposiadacz samoistny <input type="checkbox"/> współposiadacz zależny (np. dzierżawca, najemca)																	
<b>C.4. NUMERY KSIĘGI WIECZYSTEJ LUB ZBIORU/ÓW DOKUMENTÓW</b>																	
9. Numer/ y księgi wieczystej lub zbioru/ ów dokumentów																	
<b>D. DANE SKŁADAJĄCEGO INFORMACJĘ</b>																	
<b>UWAGAM!</b> przypadku zmian w danych składającego informację (np. zmiana nazwiska) należy zawiadomić pisemnie tutejszy organ podatkowy.																	
<b>D.1. DANE IDENTYFIKACYJNE</b>																	
10. Nazwisko	11. Nazwisko rodowe (według świadectwa urodzenia)																
12. Pierwsze imię, drugie imię	13. Imię ojca, imię matki																
14. Data urodzenia (dzień – miesiąc – rok)	15. Numer REGON / PKD																
16. Identyfikator podatkowy (Numer PESEL/NIP) <sup>2</sup>																	
Numer PESEL																	
NIP																	
<table border="1" style="display: inline-table; margin: 0 auto;"> <tr> <td style="width: 20px; height: 20px;"> </td> <td style="width: 20px; height: 20px;"> </td> <td style="width: 20px; height: 20px;"> </td> <td style="width: 20px; height: 20px;"> </td> <td style="width: 20px; height: 20px;"> </td> <td style="width: 20px; height: 20px;"> </td> <td style="width: 20px; height: 20px;"> </td> <td style="width: 20px; height: 20px;"> </td> <td style="width: 20px; height: 20px;"> </td> <td style="width: 20px; height: 20px;"> </td> <td style="width: 20px; height: 20px;"> </td> <td style="width: 20px; height: 20px;"> </td> <td style="width: 20px; height: 20px;"> </td> <td style="width: 20px; height: 20px;"> </td> <td style="width: 20px; height: 20px;"> </td> <td style="width: 20px; height: 20px;"> </td> </tr> </table>																	

<sup>1</sup> Niepotrzebne skreślić

<sup>2</sup> Numer PESEL wpisują podatnicy będący osobami fizycznymi objętymi rejestrem PESEL, nieprowadzący działalności gospodarczej lub niebędący zarejestrowanymi podatnikami podatku od towarów i usług. Identyfikator podatkowy NIP wpisują pozostali podatnicy.

<b>D.2. ADRES ZAMIESZKANIA</b>			
17. Kraj	18. Województwo	19. Powiat	
20. Gmina	21. Ulica	22. Numer budynku	23. Numer lokalu
24. Miejscowość	25. Kod pocztowy	26. Poczta	

**E. DANE WSPÓŁMAŁŻONKA**

Należy wypełnić, gdy nieruchomość stanowi małżeńską wspólność ustawową.

**UWAGA!** W przypadku zmian w danych współmałżonka składającego informację należy zawiadomić pisemnie tutejszy organ podatkowy.

**E.1. DANE IDENTYFIKACYJNE**

27. Nazwisko	28. Nazwisko rodowe (według świadectwa urodzenia)		
29. Pierwsze imię, drugie imię	30. Imię ojca, imię matki		
31. Data urodzenia (dzień – miesiąc – rok)	32. Numer REGON / PKD		
33. Identyfikator podatkowy (Numer PESEL/NIP) <sup>3</sup>			
Numer PESEL		NIP	
<input type="text"/>	<input type="text"/>	<input type="text"/>	<input type="text"/>

**E.2. ADRES ZAMIESZKANIA**

34. Kraj	35. Województwo	36. Powiat	
37. Gmina	38. Ulica	39. Numer budynku	40. Numer lokalu
41. Miejscowość	42. Kod pocztowy	43. Poczta	

**F. ADRES DO KORESPONDENCJI**

**UWAGA!** W przypadku zmiany adresu do korespondencji należy zawiadomić pisemnie tutejszy organ podatkowy.

44. Kraj	45. Województwo	46. Powiat	
47. Gmina	48. Ulica	49. Numer budynku	50. Numer lokalu
51. Miejscowość	52. Kod pocztowy	53. Poczta	

**G. KONTAKT TELEFONICZNY**

54. Numer telefonu stacjonarnego	55. Numer telefonu komórkowego
----------------------------------	--------------------------------

**H. PODATEK OD NIERUCHOMOŚCI**

**H.1. DANE DOTYCZĄCE PRZEDMIOTÓW OPODATKOWANIA (Z WYJĄTKIEM ZWOLNIONYCH)**

H.1.1. POWIERZCHNIA GRUNTÓW	Podstawa opodatkowania
1. związanych z prowadzeniem działalności gospodarczej polegającej na obrocie paliwami stałymi, płynnymi i gazem, oraz wytwarzaniem, dystrybucją i przesyłem energii elektrycznej bez względu na sposób zakwalifikowania w ewidencji gruntów i budynków	56. m <sup>2</sup>
2. związanych z prowadzeniem działalności gospodarczej, bez względu na sposób zakwalifikowania w ewidencji gruntów i budynków	57. m <sup>2</sup>
3. pod wodami powierzchniowymi stojącymi lub wodami powierzchniowymi płynącymi jezior i zbiorników sztucznych	58. ha
4. pozostałych, w tym zajętych na prowadzenie odpłatnej statutowej działalności pożytku publicznego przez organizacje pożytku publicznego	59. m <sup>2</sup>
5. niezabudowanych objętych obszarem rewitalizacji, o którym mowa w ustawie z dnia 09 października 2015 r. o rewitalizacji (Dz. U. poz. 1777), i położonych na terenach, dla których miejscowy plan zagospodarowania przestrzennego przewiduje przeznaczenie pod zabudowę mieszkaniową, usługową albo zabudowę o przeznaczeniu mieszanym obejmującym wyłącznie te rodzaje zabudowy, jeżeli od dnia wejścia w życie tego planu w odniesieniu do tych gruntów upłynął okres 4 lat, a w tym czasie nie zakończono budowy zgodnie z przepisami prawa budowlanego	60. m <sup>2</sup>

3 Numer PESEL wpisują podatnicy będący osobami fizycznymi objętymi rejestrem PESEL, nieprowadzący działalności gospodarczej lub niebędący zarejestrowanymi podatnikami podatku od towarów i usług. Identyfikator podatkowy NIP wpisują pozostali podatnicy.

<b>H.1.2. POWIERZCHNIA UŻYTKOWA BUDYNKÓW LUB ICH CZĘŚCI</b> (mierzona po wewnętrznej długości ścian na wszystkich kondygnacjach, z wyjątkiem powierzchni klatek schodowych oraz szybów dźwigowych; za kondygnację uważa się również garaże podziemne, piwnice, sutereny i poddasza użytkowe) BUDYNEK – obiekt budowlany w rozumieniu przepisów prawa budowlanego, który jest trwale związany z gruntem, wydzielony z przestrzeni za pomocą przegród budowlanych oraz posiada fundamenty i dach		Podstawa opodatkowania	
<b>1) mieszkalnych – ogółem</b> (suma powierzchni z pozycji 62 i 63)		61.	m <sup>2</sup>
w tym pomieszczenia o wysokości	a) powyżej 2,20m	62.	m <sup>2</sup>
	b) od 1,40m do 2,20m (zaliczyć 50% powierzchni)	63.	m <sup>2</sup>
<b>2) związanych z prowadzeniem działalności gospodarczej polegającej na obrocie paliwami stałymi, płynnymi i gazem, oraz wytwarzaniem, dystrybucją i przesyłem energii elektrycznej</b> (suma powierzchni z pozycji 65 i 66)		64.	m <sup>2</sup>
w tym pomieszczenia o wysokości	a) powyżej 2,20m	65.	
	b) od 1,40m do 2,20m (zaliczyć 50% powierzchni)	66.	
<b>3) związanych z prowadzeniem działalności gospodarczej oraz od części budynków mieszkalnych zajętych na prowadzenie działalności gospodarczej – ogółem</b> (suma powierzchni z pozycji 68 i 69)		67.	m <sup>2</sup>
w tym pomieszczenia o wysokości	a) powyżej 2,20m	68.	m <sup>2</sup>
	b) od 1,40m do 2,20m (zaliczyć 50% powierzchni)	69.	m <sup>2</sup>
<b>4) zajętych na prowadzenie działalności gospodarczej w zakresie obrotu kwalifikowanym materiałem siewnym – ogółem</b> (suma powierzchni z pozycji 71 i 72)		70.	m <sup>2</sup>
w tym pomieszczenia o wysokości	a) powyżej 2,20m	71.	m <sup>2</sup>
	b) od 1,40m do 2,20m (zaliczyć 50% powierzchni)	72.	m <sup>2</sup>
<b>5) związanych z udzielaniem świadczeń zdrowotnych w rozumieniu przepisów o działalności leczniczej, zajętych przez podmioty udzielające tych świadczeń</b> (suma powierzchni z pozycji 74 i 75)		73.	m <sup>2</sup>
w tym pomieszczenia o wysokości	a) powyżej 2,20m	74.	m <sup>2</sup>
	b) od 1,40m do 2,20m (zaliczyć 50% powierzchni)	75.	m <sup>2</sup>
<b>6) pozostałych, w tym zajętych na prowadzenie odpłatnej statutowej działalności pożytku publicznego przez organizacje pożytku publicznego – ogółem</b> (suma powierzchni z pozycji 77 i 78)		76.	m <sup>2</sup>
w tym pomieszczenia o wysokości	a) powyżej 2,20m	77.	m <sup>2</sup>
	b) od 1,40m do 2,20m (zaliczyć 50% powierzchni)	78.	m <sup>2</sup>
<b>H.1.3. WARTOŚĆ BUDOWLI LUB ICH CZĘŚCI ZWIĄZANYCH Z PROWADZENIEM DZIAŁALNOŚCI GOSPODARCZEJ</b> (wartość określona na podstawie art. 4 ust. 1 pkt 3 i ust. 3 – 7 ustawy o podatkach i opłatach lokalnych)		Podstawa opodatkowania	
1) budowle lub ich części wykorzystywane bezpośrednio do zbiorowego zaopatrzenia mieszkańców gminy w wodę i odprowadzania ścieków oraz służących do przesyłania ciepła		79.	zł
2) pozostałe budowle lub ich części związane z prowadzeniem działalności gospodarczej		80.	zł
<b>H.2. DANE DOTYCZĄCE PRZEDMIOTÓW OPODATKOWANIA PODLEGAJĄCYCH ZWOLNIENIU</b>			
<b>H.2.1. BUDYNKI GOSPODARCZE LUB ICH CZĘŚCI POŁOŻONE NA GRUNTACH GOSPODARSTW ROLNYCH, SŁUŻĄCE WYŁĄCZNIE DZIAŁALNOŚCI ROLNICZEJ</b>		81.	m <sup>2</sup>
<b>H.2.2. NIEUŻYTKI</b>		82.	m <sup>2</sup>
<b>H.2.3. INNE</b> Należy podać rodzaj i powierzchnię/wartość przedmiotów zwolnionych oraz przepis prawa z jakiego tytułu występuje zwolnienie.			
83.			

### I. PODATEK ROLNY

#### I.1. DANE DOTYCZĄCE PRZEDMIOTU OPODATKOWANIA (włącznie ze zwolnionymi)

Klasy użytków wynikające z ewidencji gruntów	Powierzchnia gruntu w hektarach fizycznych						Ogółem ha
	Orne	Sady	Łąki i pastwiska	Grunty rolne zabudowane	Grunty pod rowami	Grunty zadrzewione i zakrzewione na użytkach rolnych	
1	2	3	4	5	6	7	8
I							
II							
III							
IIIa							
IIIb							
IV							
IVa							
IVb							
V							
VI							
VIz							
<b>Razem</b>							
						Powierzchnia gruntu w hektarach fizycznych	
Grunty pod stawami:	- zarybionymi łososiem, trocią, głowacią, palią, pstrągiem					ha	
	- zarybionymi innymi gatunkami ryb, niezarybionymi					ha	
Rowy						ha	
Grunty dla których nie można ustalić przelicznika powierzchni użytków rolnych						ha	
<b>RAZEM (suma powierzchni z części I.1. informacji):</b>						<b>84.</b> ha	

#### I.2. DANE DOTYCZĄCE PRZEDMIOTÓW OPODATKOWANIA PODLEGAJĄCYCH ZWOLNIENIU LUB ULGI

Należy podać rodzaj, klasę i powierzchnię gruntów zwolnionych oraz przepis prawa z jakiego tytułu występuje zwolnienie.

85.

#### I.3. ULGI W PODATKU ROLNYM

1) ulga z tytułu nabycia lub przyjęcia w zagospodarowanie gruntów - w przypadku korzystania z ulgi po upływie okresu zwolnienia (zaznaczyć właściwy kwadrat)	86.	<input type="checkbox"/> 75%	<input type="checkbox"/> 50%	<input type="checkbox"/>
2) ulga inwestycyjna (zaznaczyć właściwy kwadrat)	87.	<input type="checkbox"/> tak	<input type="checkbox"/> nie	
3) ulga z tytułu wystąpienia klęski żywiołowej (zaznaczyć właściwy kwadrat)	88.	<input type="checkbox"/> tak	<input type="checkbox"/> nie	
4) inne (należy podać rodzaj i wysokość ulgi)	89.			

#### J. PODATEK LEŚNY – DANE DOTYCZĄCE PRZEDMIOTÓW OPODATKOWANIA

	Powierzchnia
<b>J.1. POWIERZCHNIA LASU WYNIKAJĄCA Z EWIDENCJI GRUNTÓW I BUDYNKÓW:</b> (powierzchnia z pozycji 90 powinna być równa sumie powierzchni z pozycji 91 i 94)	90. ha
<b>J.2. POWIERZCHNIA LASU NIEPODLEGAJĄCA ZWOLNIENIU (lasy z drzewostanem powyżej 40 lat) – OGÓLEM, w tym:</b> (suma powierzchni z pozycji 92 i 93)	91. ha
1. lasy wchodzące w skład rezerwatów przyrody i parków narodowych	92. ha
2. lasy pozostałe (inne niż wymienione w punkcie 1)	93. ha
<b>J.3. POWIERZCHNIA LASU PODLEGAJĄCA ZWOLNIENIU – OGÓLEM, w tym:</b> (suma powierzchni z pozycji 95 i 96)	94. ha
<b>J.3.1. LASY Z DRZEWOSTANEM DO 40 LAT</b>	95. ha

IN-1

4/5

**J.3.2. INNE**

Należy podać rodzaj i powierzchnię gruntów zwolnionych oraz przepis prawa z jakiego tytułu występuje zwolnienie.

96.

**K. OŚWIADCZENIE I PODPIS SKŁADAJĄCEGO INFORMACJĘ / OSOBY REPREZENTUJĄCEJ SKŁADAJĄCEGO INFORMACJĘ**

Oświadczam, że są mi znane przepisy Kodeksu karnego skarbowego o odpowiedzialności za podanie danych niezgodnych z rzeczywistością. Oświadczam, że dane podane w niniejszej informacji są zgodne z rzeczywistością.

97. Imię

98. Nazwisko

99. Data (dzień-miesiąc-rok)

100. Podpis osoby składającej informację / osoby reprezentującej składającego informację (niepotrzebne skreślić)

**L. ADNOTACJE ORGANU PODATKOWEGO**

101. Uwagi organu podatkowego

102. Data (dzień – miesiąc – rok)

103. Podpis przyjmującego formularz

Przewodniczący  
Rady Miejskiej w Sokółce  
mgr Daniel Supronik

1. Identyfikator podatkowy NIP

Załącznik Nr 2  
do uchwały Nr XXVII/172/16  
Rady Miejskiej w Sokółce  
z dnia 26 lutego 2016 r.

DN-1

## DEKLARACJA NA PODATEK OD NIERUCHOMOŚCI

2. ROK

NA

Podstawa prawna:	Ustawa z dnia 12 stycznia 1991r. o podatkach i opłatach lokalnych (tekst jedn. Dz. U. z 2014 r. poz. 849 z późn. zm.)				
Składający:	Formularz przeznaczony jest dla osób prawnych, jednostek organizacyjnych oraz spółek nieposiadających osobowości prawnej będących właścicielami nieruchomości lub obiektów budowlanych, posiadaczami samoistnymi nieruchomości lub obiektów budowlanych, użytkownikami wieczystymi gruntów, posiadaczami nieruchomości lub ich części albo obiektów budowlanych lub ich części, stanowiących własność Skarbu Państwa lub jednostki samorządu terytorialnego oraz dla osób fizycznych będących współwłaścicielami lub współposiadaczami z osobami prawnymi, bądź z innymi jednostkami organizacyjnymi nieposiadającymi osobowości prawnej lub ze spółkami nieposiadającymi osobowości prawnej, z wyjątkiem osób tworzących wspólnotę mieszkaniową				
Termin składania:	Do 31 stycznia każdego roku podatkowego lub w terminie 14 dni od zaistnienia okoliczności mających wpływ na powstanie bądź wygaśnięcie obowiązku podatkowego lub wysokość podatku				
Organ podatkowy:	Burmistrz Sokółki				
<b>A. MIEJSCE SKŁADANIA DEKLARACJI</b>					
3. Urząd Miejski w Sokółce Plac Kościuszki 1 16-100 Sokółka					
<b>B. OBOWIĄZEK ZŁOŻENIA DEKLARACJI</b>					
4. Okoliczności powodujące obowiązek złożenia deklaracji (zaznaczyć właściwy kwadrat)					
<input type="checkbox"/> deklaracja roczna <input type="checkbox"/> korekta deklaracji rocznej (od miesiąca _____ - _____ r.)					
<b>C. DANE SKŁADAJĄCEGO DEKLARACJĘ</b>					
<b>C.1. DANE IDENTYFIKACYJNE</b>					
5. Składający deklarację (zaznaczyć właściwy kwadrat)					
<input type="checkbox"/> osoba fizyczna <input type="checkbox"/> osoba prawna					
<input type="checkbox"/> jednostka organizacyjna nieposiadająca osobowości prawnej, w tym spółka nieposiadająca osobowości prawnej					
6. Tytuł prawny, rodzaj władania (zaznaczyć właściwy kwadrat)					
<input type="checkbox"/> właściciel <input type="checkbox"/> użytkownik wieczysty <input type="checkbox"/> posiadacz samoistny <input type="checkbox"/> posiadacz zależny (np. dzierżawca, najemca)					
<input type="checkbox"/> współwłaściciel <input type="checkbox"/> współużytkownik wieczysty <input type="checkbox"/> współposiadacz samoistny <input type="checkbox"/> współposiadacz zależny (np. dzierżawca, najemca)					
<b>* dotyczy składającego deklarację niebędącego osobą fizyczną      ** dotyczy składającego deklarację będącego osobą fizyczną</b>					
7. Nazwa pełna według Krajowego Rejestru Sądowego * / Pierwsze imię, drugie imię, nazwisko **					
8. Nazwa skrócona					
9. Numer PESEL** <sup>1</sup>		10. Identyfikator REGON *			
11. Imię ojca, imię matki **		12. Data urodzenia (dzień – miesiąc - rok) **		13. Telefon kontaktowy	
14. PKD – symbol rodzaju podstawowej działalności (zgodnie z rozporządzeniem Rady Ministrów z dnia 24 grudnia 2007r. w sprawie Polskiej Klasyfikacji Działalności (PKD), Dz. U. Nr 251, poz. 1885 ze zm.)					
<b>C.2. ADRES SIEDZIBY * / ADRES ZAMIESZKANIA **</b>					
15. Kraj		16. Województwo		17. Powiat	
18. Gmina		19. Ulica		20. Numer budynku	21. Numer lokalu
22. Miejscowość		23. Kod pocztowy		24. Poczta	

<sup>1</sup> Numer PESEL wpisują podatnicy będący osobami fizycznymi objętymi rejestrem PESEL, nieprowadzący działalności gospodarczej lub niebędący zarejestrowanymi podatnikami podatku od towarów i usług. Identyfikator podatkowy NIP wpisują pozostali podatnicy.

**D. POŁOŻENIE PRZEDMIOTÓW OPODATKOWANIA ORAZ NUMERY/ KSIĘGI WIECZYSTEJ LUB ZBIORU/ÓW DOKUMENTÓW**

25. Adres nieruchomości (ulica)		
26. Numer/y księgi wieczystej lub zbioru/ów dokumentów		27. Obręb
28. Grunt – numer geodezyjny działki	29. Numer budynku	30. Numer lokalu

**E. DANE DOTYCZĄCE PRZEDMIOTÓW OPODATKOWANIA (Z WYJĄTKIEM ZWOLNIONYCH)**

**UWAGA!**

W przypadku, gdy obowiązek podatkowy powstał bądź wygasł w trakcie roku podatkowego, podstawy opodatkowania oraz kwoty podatku dla zgłaszanych nieruchomości / obiektów budowlanych (lub ich części) należy wyliczyć proporcjonalnie do czasu, w którym ciążył obowiązek podatkowy w danym roku (w rozbięciu na miesiące).

**E.1. GRUNTY**

Wyszczególnienie	Miesiące (od – do)	Podstawa opodatkowania	Stawka podatku wynikająca z uchwały Rady Miejskiej w Sokółce zł, gr	Kwota podatku (bez zaokrągleń) zł, gr
1) grunty związane z prowadzeniem działalności gospodarczej polegającej na obrocie paliwami stałymi, płynnymi i gazem oraz wytwarzaniem, dystrybucją i przesyłem energii elektrycznej bez względu na sposób zakwalifikowania w ewidencji gruntów i budynków	31.	32. m <sup>2</sup>	33. .....	34.
		m <sup>2</sup>		
		m <sup>2</sup>		
		m <sup>2</sup>		
		m <sup>2</sup>		
2) grunty związane z prowadzeniem działalności gospodarczej, bez względu na sposób zakwalifikowania w ewidencji gruntów i budynków	35.	36. m <sup>2</sup>	37. .....	38.
		m <sup>2</sup>		
		m <sup>2</sup>		
		m <sup>2</sup>		
		m <sup>2</sup>		
3) pod wodami powierzchniowymi stojącymi lub wodami powierzchniowymi płynącymi jezior i zbiorników sztucznych	39.	40. ha	41. .....	42.
		ha		
		ha		
		ha		
		ha		
4) grunty pozostałe, w tym zajęte na prowadzenie odpłatnej statutowej działalności pożytku publicznego przez organizacje pożytku publicznego	43.	44. m <sup>2</sup>	45. .....	46.
		m <sup>2</sup>		
		m <sup>2</sup>		
		m <sup>2</sup>		
		m <sup>2</sup>		
5) niezabudowanych objętych obszarem rewitalizacji, o którym mowa w ustawie z dnia 09 października 2015 r. o rewitalizacji (Dz. U. poz. 1777), i położonych na terenach, dla których miejscowy plan zagospodarowania przestrzennego przewiduje przeznaczenie pod zabudowę mieszkaniową, usługową albo zabudowę o przeznaczeniu mieszanym obejmującym wyłącznie te rodzaje zabudowy, jeżeli od dnia wejścia w życie tego planu w odniesieniu do tych gruntów upłynął okres 4 lat, a w tym czasie nie zakończono budowy zgodnie z przepisami prawa budowlanego	47.	48.	49. .....	50.



## E.2. BUDYNKI LUB ICH CZĘŚCI

Wyszczególnienie		Miesiące (od – do)	Podstawa opodatkowania (powierzchnia użytkowa <sup>2</sup> )	Stawka podatku wynikająca z uchwały Rady Miejskiej w Sokółce zł, gr	Kwota podatku (bez zaokrągleń) zł, gr
1) budynki mieszkalne (lub ich części)	a) pomieszczenia o wysokości powyżej 2,20m	51.	52.	53.	54.
			m <sup>2</sup>		
			m <sup>2</sup>		
			m <sup>2</sup>		
			m <sup>2</sup>		
	b) pomieszczenia o wysokości od 1,40m do 2,20m (zaliczyć 50% powierzchni)	55.	56.	57.	58.
			m <sup>2</sup>		
			m <sup>2</sup>		
			m <sup>2</sup>		
			m <sup>2</sup>		
2) związanych z prowadzeniem działalności gospodarczej polegającej na obrocie paliwami stałymi, płynnymi i gazem, oraz wytwarzaniem, dystrybucją i przesyłem energii elektrycznej	a) pomieszczenia o wysokości powyżej 2,20m	59.	60.	61.	62.
			m <sup>2</sup>		
			m <sup>2</sup>		
			m <sup>2</sup>		
			m <sup>2</sup>		
	b) pomieszczenia o wysokości od 1,40m do 2,20m (zaliczyć 50% powierzchni)	63.	64.	65.	66.
			m <sup>2</sup>		
			m <sup>2</sup>		
			m <sup>2</sup>		
			m <sup>2</sup>		
3) budynki (lub ich części) związane z prowadzeniem działalności gospodarczej oraz części budynków mieszkalnych zajętych na prowadzenie działalności gospodarczej	a) pomieszczenia o wysokości powyżej 2,20m	67.	68.	69.	70.
			m <sup>2</sup>		
			m <sup>2</sup>		
			m <sup>2</sup>		
			m <sup>2</sup>		
	b) pomieszczenia o wysokości od 1,40m do 2,20m (zaliczyć 50% powierzchni)	71.	72.	73.	74.
			m <sup>2</sup>		
			m <sup>2</sup>		
			m <sup>2</sup>		
			m <sup>2</sup>		

2

Do powierzchni użytkowej budynku (lub jego części) należy zaliczyć powierzchnię mierzoną po wewnętrznej długości ścian na wszystkich kondygnacjach, z wyjątkiem powierzchni klatek schodowych oraz szybów dźwigowych; za kondygnację uważa się również garaże podziemne, piwnice, sutereny i poddasza użytkowe. Powierzchnię pomieszczeń lub ich części oraz części kondygnacji o wysokości w świetle od 1,40m do 2,20m zalicza się do powierzchni użytkowej budynku w 50%, a jeżeli wysokość jest mniejsza niż 1,40m, powierzchnię tę pomija się. BUDYNEK – obiekt budowlany w rozumieniu przepisów prawa budowlanego, który jest trwale związany z gruntem, wydzielony z przestrzeni za pomocą przegród budowlanych oraz posiada fundamenty i dach.

DN-1 3/5

POLA JASNE WYPEŁNIA PODATNIK, POLA CIEMNE WYPEŁNIA PRACOWNIK URZĘDU MIEJSKIEGO W SOKÓŁCE  
WYPEŁNIĆ KOMPUTEROWO, NA MASZYNIE LUB RĘCZNIE, DUŻYMI DRUKOWANYMI LITERAMI, CZARNYM LUB NIEBIESKIM KOLOREM

4) budynki (lub ich części) zajęte na prowadzenie działalności gospodarczej w zakresie obrotu kwalifikowanym materiałem siewnym	a) pomieszczenia o wysokości powyżej 2,20m	75.	76.	m <sup>2</sup>	77.	78.
				m <sup>2</sup>		
				m <sup>2</sup>		
				m <sup>2</sup>		
				m <sup>2</sup>		
	b) pomieszczenia o wysokości od 1,40m do 2,20m (zaliczyć 50% powierzchni)	79.	80.	m <sup>2</sup>	81.	82.
				m <sup>2</sup>		
				m <sup>2</sup>		
				m <sup>2</sup>		
				m <sup>2</sup>		
5) budynki (lub ich części) związane z udzielaniem świadczeń zdrowotnych w rozumieniu przepisów o działalności leczniczej, zajętych przez podmioty udzielające tych świadczeń	a) pomieszczenia o wysokości powyżej 2,20m	83.	84.	m <sup>2</sup>	85.	86.
				m <sup>2</sup>		
				m <sup>2</sup>		
				m <sup>2</sup>		
				m <sup>2</sup>		
	b) pomieszczenia o wysokości od 1,40m do 2,20m (zaliczyć 50% powierzchni)	87.	88.	m <sup>2</sup>	89.	90.
				m <sup>2</sup>		
				m <sup>2</sup>		
				m <sup>2</sup>		
				m <sup>2</sup>		
6) budynki (lub ich części) pozostałe, w tym zajęte na prowadzenie odpłatnej statutowej działalności pożytku publicznego przez organizacje pożytku publicznego	a) pomieszczenia o wysokości powyżej 2,20m	91.	92.	m <sup>2</sup>	93.	94.
				m <sup>2</sup>		
				m <sup>2</sup>		
				m <sup>2</sup>		
				m <sup>2</sup>		
	b) pomieszczenia o wysokości od 1,40m do 2,20m (zaliczyć 50% powierzchni)	95.	96.	m <sup>2</sup>	97.	98.
				m <sup>2</sup>		
				m <sup>2</sup>		
				m <sup>2</sup>		
				m <sup>2</sup>		

<b>E.3. BUDOWLE LUB ICH CZĘŚCI</b>				
Wyszczególnienie	Miesiące (od – do)	Podstawa opodatkowania (wartość <sup>3</sup> w pełnych złotych <sup>4</sup> )	Stawka podatku wynikająca z uchwały Rady Miejskiej w Sokółce w %	Kwota podatku (bez zaokrążeń) zł, gr
1) budowle lub ich części wykorzystywane bezpośrednio do zbiorowego zaopatrzenia mieszkańców gminy w wodę i odprowadzania ścieków oraz służących do przesyłania ciepła	99.	100.	101.	102.
2) pozostałe budowle lub ich części związane z prowadzeniem działalności gospodarczej	103.	104.	105.	106.
<b>F. ŁĄCZNA KWOTA PODATKU</b>				
<b>KWOTA PODATKU (po zaokrągleniu<sup>3</sup>)</b> Suma kwot z części E deklaracji (po zaokrągleniu <sup>3</sup> )			107.	..... zł
<b>G. INFORMACJA O PRZEDMIOTACH ZWOLNIONYCH</b>				
108. (podać powierzchnię, bądź wartość budowli przedmiotów zwolnionych oraz przepis prawa – z jakiego tytułu występuje zwolnienie)				
<b>H. OŚWIADCZENIE, PODPIS, PIECZĘĆ SKŁADAJĄCEGO DEKLARACJĘ / OSOBY REPREZENTUJĄCEJ SKŁADAJĄCEGO DEKLARACJĘ</b>				
Oświadczam, że są mi znane przepisy Kodeksu karnego skarbowego o odpowiedzialności za podanie danych niezgodnych z rzeczywistością. Oświadczam, że dane podane w niniejszej deklaracji są zgodne z rzeczywistością.				
109.	Imię i nazwisko		Podpis (pieczęć)	
110. Data wypełnienia deklaracji (dzień – miesiąc – rok)				
[ ] [ ] [ ] – [ ] [ ] [ ] – [ ] [ ] [ ] [ ] [ ]				
<b>I. ADNOTACJE ORGANU PODATKOWEGO</b>				
111. Uwagi organu podatkowego				
112. Identyfikator przyjmującego formularz			113. Data i podpis przyjmującego formularz	

Zgodnie z art. 3 i 3a ustawy z dnia 17.06.1966r. o postępowaniu egzekucyjnym w administracji (Dz. U. z 2014r. poz. 1619 z późn. zm.) dla zobowiązań powstających z dniem zaistnienia zdarzenia, z którym ustawa podatkowa wiąże powstanie takiego zobowiązania, podstawę wystawienia tytułu wykonawczego stanowi niniejsza deklaracja złożona przez zobowiązanego.

Przewodniczący  
Rady Miejskiej w Sokółce  
mgr Daniel Supronik

<sup>3</sup> Wartość określona na podstawie art. 4 ust. 1 pkt 3 i ust. 3 – 7 ustawy o podatkach i opłatach lokalnych.

<sup>4</sup> Zgodnie z art. 63 §1 ustawy z dnia 29 sierpnia 1997r. – Ordynacja podatkowa (Dz. U. z 2015 r. poz. 613 z późn. zm.) podstawy opodatkowania oraz kwoty podatków zaokrąglą się do pełnych złotych w ten sposób, że końcówki kwot wynoszące mniej niż 50 groszy pomija się, a końcówki kwot wynoszące 50 i więcej groszy podwyższa się do pełnych złotych – wskazana zasada zaokrąglania obowiązuje od dnia 01 stycznia 2006r. W przypadku gdy kwota podatku nie przekracza 100 zł, podatek jest płatny jednorazowo w terminie płatności pierwszej raty.

Identyfikator podatkowy NIP/numer PESEL podatnika<sup>1</sup>  
.....

Załącznik Nr 3  
do Uchwały Nr XXVI/172/16  
Rady Miejskiej w Sokółce  
z dnia 26 lutego 2016 r.

DR-1

## DEKLARACJA NA PODATEK ROLNY

2. Rok  
.....

Podstawa prawna: Ustawa z dnia 15 listopada 1984 r. o podatku rolnym (Tekst jedn. Dz.U. z 2013 r. poz. 1381 ze zm.)  
Skladający: Formularz przeznaczony dla osób prawnych, jednostek organizacyjnych oraz spółek nie mających osobowości prawnej będących właścicielami gruntów, posiadaczami samoistnymi gruntów, użytkownikami wieczystymi gruntów, posiadaczami gruntów stanowiących własność Skarbu Państwa lub jednostki samorządu terytorialnego oraz dla osób fizycznych będących współwłaścicielami lub współposiadaczami z osobami prawnymi, bądź z innymi jednostkami organizacyjnymi nieposiadającymi osobowości prawnej lub ze spółkami nieposiadającymi osobowości prawnej.  
Termin składania: Do 15 stycznia każdego roku podatkowego; w terminie 14 dni od zaistnienia okoliczności mających wpływ na powstanie, bądź wygaśnięcie obowiązku podatkowego lub zaistnienia zdarzeń mających wpływ na wysokość podatku.  
Zgodnie z art. 3a ustawy z dnia 17 czerwca 1966 r o postępowaniu egzekucyjnym w administracji (Dz. U. z 2014 r. poz. 1619 z. z późn. zm.) deklaracja stanowi podstawę do wystawienia tytułu egzekucyjnego.

### A. MIEJSCE SKŁADANIA DEKLARACJI

3. Burmistrz Sokółki  
16-100 Sokółka Plac Kościuszki 1

### B. DANE SKŁADAJĄCEGO DEKLARACJĘ (niepotrzebne skreślić)

\* - dotyczy składającego deklarację niebędącego osobą fizyczną      \*\* - dotyczy składającego deklarację będącego osobą fizyczną

#### B.1 DANE IDENTYFIKACYJNE

4. Rodzaj składającego deklarację (zaznaczyć właściwą kratkę)  
 1. osoba fizyczna       2. osoba prawna       3. jednostka organizacyjna  
 4. spółka nie mająca osobowości prawnej
5. Rodzaj własności, posiadania (zaznaczyć właściwą kratkę)  
 1. właściciel       2. współwłaściciel       3. posiadacz samoistny       4. współposiadacz samoistny       5. użytkownik wieczysty  
 6. współużytkownik wieczysty       7. posiadacz       8. współposiadacz
6. Miejsce/a (adres/y) położenia przedmiotów opodatkowania oraz numer/y działek
7. Numer/y księgi wieczystej lub zbioru/ów dokumentów
8. Nazwa pełna\* / Nazwisko, pierwsze imię, data urodzenia\*\*
9. Nazwa skrócona\* / imię ojca, imię matki\*\*
10. Identyfikator REGON\*

#### B.2 ADRES SIEDZIBY\* / ADRES ZAMIESZKANIA\*\*

11. Kraj	12. Województwo	13. Powiat
14. Gmina	15. Ulica	16. Numer domu / Numer lokalu
17. Miejscowość	18. Kod pocztowy	19. Poczta

### C. OKOLICZNOŚCI POWODUJĄCE KONIECZNOŚĆ ZŁOŻENIA DEKLARACJI

20. Okoliczności (zaznaczyć właściwą kratkę)  
 1. deklaracja roczna       2. korekta deklaracji rocznej

### D. DANE DOTYCZĄCE PRZEDMIOTÓW OPODATKOWANIA (włącznie ze zwolnionymi)

Klasy użytków wynikające z ewidencji gruntów	Powierzchnia gruntu w hektarach fizycznych			Liczba hektarów przeliczeniowych	Stawka z 1 ha (przeliczeniowego lub fizycznego) w zł,gr	Wymiar podatku rolnego w zł,gr
	Ogółem	Nie podlegające przeliczeniu na ha przeliczeniowe	Podlegające przeliczeniu na hektary przeliczeniowe			

<sup>1</sup> Numer PESEL wpisują podatnicy będący osobami fizycznymi objętymi rejestrem PESEL, nieprowadzący działalności gospodarczej lub niebędący zarejestrowanymi podatnikami podatku od towarów i usług. Identyfikator podatkowy NIP wpisują pozostali podatnicy.

	<b>Grunty orne</b>						
	<b>I</b>						
	<b>II</b>						
	<b>IIIa</b>						
	<b>IIIb</b>						
	<b>IVa</b>						
	<b>IVb</b>						
	<b>V</b>						
	<b>VI</b>						
	<b>VIz</b>						
	<b>Sady</b>						
	<b>I</b>						
	<b>II</b>						
	<b>IIIa</b>						
	<b>IIIb</b>						
	<b>IVa</b>						
	<b>IVb</b>						
	<b>V</b>						
	<b>VI</b>						
	<b>VIz</b>						
	<b>Ląki i pastwiska</b>						
	<b>I</b>						
	<b>II</b>						
	<b>III</b>						
	<b>IV</b>						
	<b>V</b>						
	<b>VI</b>						
	<b>VIz</b>						
	<b>Grunty rolne zabudowane</b>						
	<b>I</b>						
	<b>II</b>						
	<b>IIIa</b>						
	<b>IIIb</b>						
	<b>IVa</b>						
	<b>IVb</b>						
	<b>V</b>						
	<b>VI</b>						
	<b>VIz</b>						
	<b>Grunty pod stawami :</b>						
	a) zarybione, łososiem, trocią, głowacią, palią, pstrągiem						
	b) zarybione innymi gatunkami ryb, niezarybionymi						
	<b>Grunty pod rowami (przelicznik 0,20 ha)</b>						
	<b>I</b>						
	<b>II</b>						
	<b>IIIa</b>						
	<b>IIIb</b>						
	<b>IVa</b>						
	<b>IVb</b>						
	<b>V</b>						
	<b>VI</b>						
	<b>VIz</b>						

Grunty zadrzewione i zakrzewione na użytkach rolnych							
I							
II							
IIIa							
III							
IIIb							
IVa							
IV							
IVb							
V							
VI							
VIz							
Rowy							
Grunty dla których nie można ustalić przelicznika powierzchni użytków rolnych							
<b>Razem ( bez zwolnień)</b>							

#### E. INFORMACJA O PRZEDMIOTACH ZWOLNIONYCH

(podać rodzaj, klasę i powierzchnię gruntów zwolnionych oraz przepis prawa - z jakiego tytułu występuje zwolnienie)

#### F. ULGI W PODATKU ROLNYM OD GRUNTÓW

1. z tytułu nabycia lub objęcia w zagospodarowanie gruntów	
2. inwestycyjne	
3. położonych na terenach podgórskich i górskich	
4. inne	
Razem	

#### G. ŁĄCZNA KWOTA PODATKU

Kwota podatku	
Różnica kwot z D – F (należy zaokrąglić do pełnych złotych) <sup>2</sup>	

#### H. OŚWIADCZENIE I PODPIS SKŁADAJĄCEGO / OSOBY REPREZENTUJĄCEJ SKŁADAJĄCEGO

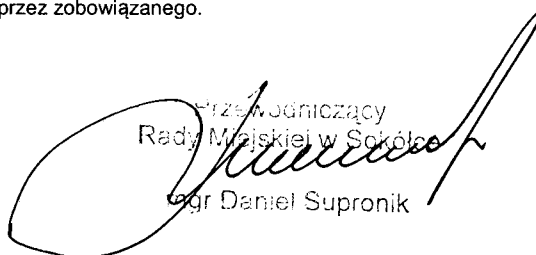
Oświadczam, że podane przeze mnie dane są zgodne z prawdą.

21. Imię	22. Nazwisko
23. Data wypełnienia (dzień - miesiąc - rok)	24. Podpis (pieczęć) składającego / osoby reprezentującej składającego

#### I. ADNOTACJE ORGANU PODATKOWEGO

23. Uwagi organu podatkowego	
25. Identyfikator przyjmującego formularz	26. Data i podpis przyjmującego formularz

Zgodnie z art. 3 i 3a ustawy z dnia 17.06.1966r. o postępowaniu egzekucyjnym w administracji (Dz. U. z 2014r. poz. 1619 z późn. zm.) dla zobowiązań powstających z dniem zaistnienia zdarzenia, z którym ustawa podatkowa wiąże powstanie takiego zobowiązania, podstawę wystawienia tytułu wykonawczego stanowi niniejsza deklaracja złożona przez zobowiązanego.

Przewodniczący  
Rady Miejskiej w Sokółce  
  
mgr Daniel Supronik

<sup>2</sup> W przypadku gdy kwota podatku nie przekracza 100 zł, podatek jest płatny jednorazowo w terminie płatności pierwszej raty.

1. Identyfikator podatkowy NIP/numer PESEL<sup>1</sup>Załącznik Nr 4  
do Uchwały Nr XXVI/172/16  
Rady Miejskiej w Sokółce  
z dnia 26 lutego 2016 r.

DL-1

## DEKLARACJA NA PODATEK LEŚNY

na 2. Rok

Podstawa prawna: Ustawa z dnia 30 października 2002 r. o podatku leśnym (t.j. Dz.U. z 2013 r. poz. 465 ze zm.).  
 Składający: Formularz przeznaczony dla osób prawnych, jednostek organizacyjnych oraz spółek nie mających osobowości prawnej będących właścicielami lasów, posiadaczami lasów, użytkownikami wieczystymi lasów, posiadaczami lasów stanowiących własność Skarbu Państwa lub jednostki samorządu terytorialnego oraz dla osób fizycznych będących współwłaścicielami lub współposiadaczami z osobami prawnymi, bądź z innymi jednostkami organizacyjnymi nieposiadającymi osobowości prawnej lub z spółkami nieposiadającymi osobowości prawnej.  
 Termin składania: Do dnia 15 stycznia każdego roku podatkowego; w terminie 14 dni od zaistnienia okoliczności mających wpływ na powstanie, bądź wygaśnięcie obowiązku podatkowego lub zaistnienia zdarzeń mających wpływ na wysokość podatku.  
 Zgodnie z art. 3a ustawy z dnia 17 czerwca 1966 r o postępowaniu egzekucyjnym w administracji (Dz. U. z 2014 r. poz. 1619 z późn. zm.) deklaracja stanowi podstawę do wystawienia tytułu egzekucyjnego.

**A. MIEJSCE SKŁADANIA DEKLARACJI**

3. Burmistrz Sokółki 16-100 Sokółka Plac Kościuszki 1

**B. DANE SKŁADAJĄCEGO DEKLARACJĘ** (niepotrzebne skreślić)

\* - dotyczy składającego deklarację nie będącego osobą fizyczną \*\* - dotyczy składającego deklarację będącego osobą fizyczną

**B.1 DANE IDENTYFIKACYJNE**

4. Rodzaj składającego deklarację ( zaznaczyć właściwą kratkę)  
 1. osoba fizyczna       2. osoba prawna       3. jednostka organizacyjna  
 4. spółka nie mająca osobowości prawnej
5. Rodzaj własności, posiadania ( zaznaczyć właściwą kratkę)  
 1. właściciel    2. współwłaściciel    3. posiadacz samoistny    4. współposiadacz samoistny    5. użytkownik wieczysty  
 5. współużytkownik wieczysty    6. posiadacz    7. współposiadacz
6. Miejsce/a (adres/y) położenia lasu oraz numer/y działek
7. Numer/y księgi wieczystej lub zbioru/ów dokumentów
8. Nazwa pełna\* / Nazwisko, pierwsze imię, data urodzenia\*\*
9. Nazwa skrócona\* /Imię ojca, imię matki\*\*
10. Identyfikator REGON\*

**B.2 ADRES SIEDZIBY\* / ADRES ZAMIESZKANIA\*\***

- |                 |                  |                       |
|-----------------|------------------|-----------------------|
| 11. Kraj        | 12. Województwo  | 13. Powiat            |
| 14. Gmina       | 15. Ulica        | 16. Nr domu/Nr lokalu |
| 17. Miejscowość | 18. Kod pocztowy | 19. Poczta            |

**C. OKOLICZNOŚCI POWODUJĄCE KONIECZNOŚĆ ZŁOŻENIA DEKLARACJI**

20. Okoliczności (zaznaczyć właściwą kratkę)  
 1. deklaracja roczna       2. korekta deklaracji rocznej


**D. DANE DOTYCZĄCE PRZEDMIOTÓW OPODATKOWANIA****D.1 Z WYJĄTKIEM ZWOLNIONYCH**

Wyszczególnienie	Powierzchnia w hektarach fizycznych	Stawka podatku w zł, gr	Podatek w zł, gr
1	2	3	4
1. Lasy wchodzące w skład rezerwatów przyrody i parków narodowych			
2. Lasy pozostałe (inne niż wymienione w punkcie 1 )			
3. Razem (w.1 - 2) należy zaokrąglić do pełnych złotych			

<sup>1</sup> Numer PESEL wpisują podatnicy będący osobami fizycznymi objętymi rejestrem PESEL, nieprowadzący działalności gospodarczej lub niebędący zarejestrowanymi podatnikami podatku od towarów i usług. Identyfikator podatkowy NIP wpisują pozostali podatnicy.

<b>E. INFORMACJA O PRZEDMIOTACH ZWOLNIONYCH</b> (podać powierzchnię zwolnionego lasu oraz przepis prawa - z jakiego tytułu występuje zwolnienie)	
<b>F. OŚWIADCZENIE I PODPIS SKŁADAJĄCEGO / OSOBY REPREZENTUJĄCEJ SKŁADAJĄCEGO</b> Oświadczam, że podane przeze mnie dane są zgodne z prawdą.	
21. Imię	22. Nazwisko
23. Data wypełnienia (dzień - miesiąc - rok)	24. Podpis (pieczęć) składającego / osoby reprezentującej składającego
<b>G. ADNOTACJE ORGANU PODATKOWEGO</b>	
25. Uwagi organu podatkowego	
26. Identyfikator przyjmującego formularz	27. Data i podpis przyjmującego formularz

Zgodnie z art. 3 i 3a ustawy z dnia 17.06.1966r. o postępowaniu egzekucyjnym w administracji (Dz. U. z 2014r. poz. 1619 z późn. zm.) dla zobowiązań powstających z dniem zaistnienia zdarzenia, z którym ustawa podatkowa wiąże powstanie takiego zobowiązania, podstawę wystawienia tytułu wykonawczego stanowi niniejsza deklaracja złożona przez zobowiązanego.

Przewodniczący  
Rady Miejskiej w Szczytce  
  
mgr Daniel Supronik